

2024

# RANDONNÉES



**SOLOTOUR**

Durablement depuis 1989

Haute-Corse en Randonnée	3
Randonnée en Provence	4
Le Lubéron en randonnée	5
Randonnée Serre Ponçon et les Ecrins <b>Nouveau</b>	6
Randonnée Baie de Somme	7
Randonnée Pyrénées Catalanes	8
Randonnée en Hautes-Pyrénées	9
Balade en Aveyron <b>Nouveau</b>	10
Randonnée en Corrèze <b>Nouveau</b>	11
Weekend Vélo/Rando dans le Lubéron	12
Randonnée en Andorre	13
Séjour Randonnée Majorque <b>Nouveau</b>	14
Randonnée en Andalousie	15
Rando au Portugal en Algarve	16
Randonnée dans les Alpes Tyroliennes !	17
Randonnée Cinque Terre	18
Sardaigne, Randos Iodées	19
Le Rwanda	21
Canada en Hiver <b>Nouveau</b>	23



# Haute-Corse en Randonnée

La diversité de paysages qui composent cette région offre une flore et une faune d'une richesse exceptionnelle. Des villes côtières aux villages de montagne authentiques, chaque lieu est chargé d'histoire et raconte la vie d'un peuple profondément attaché à ses traditions. Ici, bergers et pêcheurs ont su à travers les âges vivre en harmonie avec la nature et conserver une relation respectueuse avec l'environnement. C'est un paradis de nature encore bien préservé.



## J 1 : VOTRE VILLE – EMBARQUEMENT

Embarquement à **Toulon** ou **Marseille** à destination de la **Corse**. Dîner à bord en self-service ou sur le port (selon horaires). Installation en cabines à deux, et croisière nocturne.

## J 2 : LE CAP CORSE (± 230 km)

Débarquement et petit déjeuner au port. **Rencontre avec votre guide de Randonnée.** **Récupération des paniers-repas.** Départ pour le **Cap Corse** et **randonnée sur le sentier des Douaniers** qui offre des paysages sauvages et des panoramas magnifiques. Départ de **Macinaggio**. Découverte de la plage de Tamarone, la chapelle et la tour S. Maria, la tour et la pointe Agnello, la Giraglia, Barcaggio, Tollare, le Capo Grosso et le sémaphore, le Capo Bianco, le Moulin Mattei, l'île Capense et enfin Centuri (ramassage en cours de parcours à Barcaggio si nécessaire). Route vers la région d'**Île Rousse**. Installation à l'hôtel, dîner et logement.

## J 3 : LE LAC DE MELO (± 140 km)

**Récupération des panier-repas.** Transfert à **Corte** puis dans les **Gorges de la Restonica**. **Montée en navette** aux Bergeries de Grotelle, point de départ de la **randonnée dans la haute vallée de la Restonica**, vers le lac glaciaire de Melo situé à 1711m et gelé 6 mois dans l'année. Un paysage de haute-montagne sauvage et majestueux. Retour à l'hôtel, dîner et logement.

## J 4 : LA BALAGNE (± 50 km)

**Récupération des panier-repas.** Départ pour **Lumio** et **randonnée vers l'ancien village d'Occi**, sur les hauteurs. Parcours en corniche et vue splendide sur la marine de Sant'Ambroggio. Arrivé au village abandonné continuation vers le **Capu d'Occi** pour découvrir les anciennes bergeries et aires de battage. Sur le retour découverte de la chapelle ND de la Stella. Retour à l'hôtel, dîner et logement.

## J 5 : LE CIRQUE DE BONIFATO (± 100 km)

**Récupération des panier-repas.** Transfert (minibus obligatoire ; tarif indiqué en option) à la maison forestière et **randonnée dans la forêt de Bonifato** offrant une vue imprenable sur le golfe de Calvi où une rivière, la Figaralla, qui traverse le cirque apportant fraîcheur et mouvement. Après avoir passé la forêt domaniale de Calenzana, ses pins laricio, ses pins maritimes et son maquis, sur le fameux sentier de Spamisata, réputé pour ses extraordinaires paysages. Retour à l'hôtel, dîner et logement.

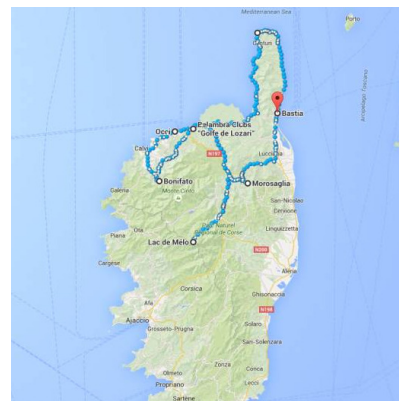
## J 6 : LA CASTAGNICCIA - BASTIA (± 90 km)

**Récupération des panier-repas.** Transfert à **Ponte Leccia** puis au point de départ et **randonnée dans la Castagniccia** région de moyenne montagne caractérisée par ses hautes collines aux versants recouverts d'interminables châtaigneraies, tandis que sur les crêtes, de petits villages aux maisons de schistes semblent les surveiller. En fin d'après-midi transfert vers **Bastia**. Embarquement pour le continent. Dîner à bord en self-service ou sur le port (selon horaires). Installation en cabines à deux lits, et croisière nocturne.

## J 7 : DÉBARQUEMENT - RETOUR

Petit déjeuner à bord. Arrivée à **Toulon** ou **Marseille** et débarquement. Retour.

**A NOTER :** Minibus Conseillé



Offre 2024  
Référence STR230605-329

7 Jours / 6 Nuits  
PRIX NET pp

**755 €**

Valable en avril et octobre

**764 €**

Valable en mai

**777 €**

Valable en juin et septembre

Tarif base 35 à 39 payants

Offre étudiée le 26/07/2023. Sous réserve de disponibilités à la confirmation et de changements des données économiques.

## COMPRENANT

- les traversées A/R passagers et autocar (cabines à 2 lits avec sanitaires)
- les taxes corses, portuaires et surcharges carburants en vigueur à ce jour
- l'hébergement en hôtel 2\*\* base chambre double
- la pension complète du dîner du J1 au petit-déjeuner du J7 dont 5 panier-repas
- l'eau dans les pique-niques
- 1 guide diplômé pour toutes les randos (frais inclus ; 20 pax / guide)
- la montée en navette dans la Restonica
- 1 gratuité pour 21 payants

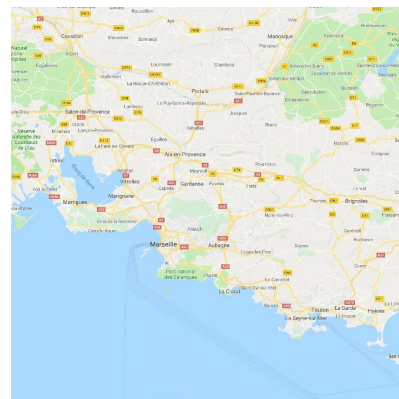
## NE COMPRENANT PAS

- le sup single (bateau et hôtel) : 170 € pp
- le 1/4 de vin aux dîners : + 5 € pp / repas
- le sup base 20-24 p. : + 95 € pp
- le sup base 25-29 p. : + 52 € pp
- le sup base 30-34 p. : + 22 € pp
- le sup base 40-45 p. : + 35 € pp (inclus guide supplémentaire)
- le minibus de remplacement J5 : ± 600 € (prévoir un 2ème pour groupe > 20 p. et un 3ème si groupe > 40 p.)
- toutes prestations non mentionnées

# Randonnée en Provence

## Marseille, Cassis et les Calanques, la Sainte-Victoire...

Une découverte complète de Marseille et de sa région en alliant visites randonnées pédestres : Cassis et ses Calanques, Aubagne et le pays de Pagnol, la Sainte Victoire ...



Offre 2024  
Référence STR230605-4912

### J 1 : VOTRE VILLE - REGION MARSEILLE/AUBAGNE

Arrivée dans la région de **Marseille** ou **Aubagne**, installation à l'hôtel, dîner et logement.

### J 2 : CASSIS - CALANQUES (± 70 km)

**Journée randonnée guidée** dans les Calanques de Port-Miou, Port Pin et le belvédère du Piolet dans le Parc National des Calanques. Au départ de **Cassis**, parcours vers la calanque de Port Miou puis la calanque de Port Pin avant de s'élever pour rejoindre le belvédère du Piolet. Superbes vues dominantes sur la calanque d'En-Vau.

**Déjeuner panier-repas.** C'est l'une des randonnées "incontournables" du Parc National des Calanques. Au cours de la sortie, découverte de la flore typique de ce milieu naturel. *En fin d'après-midi selon timing : découverte libre du charmant port de pêche Cassis.* Retour à l'hôtel, dîner et logement.

**Durée :** 5h et 350 m de dénivelé

**Difficulté :** sentier caillouteux

### J 3 : MASSIF DU GARLABAN (± 40 km)

Départ pour le petit village de **La Treille** (Marseille la Valentine). **Journée de randonnée guidée dans le massif du Garlaban** pour reprendre les petits sentiers empruntés par Marcel Pagnol, sources d'inspiration de ces chefs d'œuvre : le Château de ma Mère, la Gloire de mon Père, Manon des Sources... Passage par le Taoumé et la grotte du Gros Hibou. Au cours de la sortie, rappel sur la vie et les œuvres de cet écrivain / cinéaste né au pays des chèvres puis arrêt au cimetière où il est enterré. **Déjeuner panier-repas.** Retour à l'hôtel en fin de journée, dîner et logement.

**Durée :** 5h et 600 m de dénivelé

**Difficulté :** large piste et sentier caillouteux

### J 4 : MASSIF SAINTE-VICTOIRE (± 70 km)

Départ pour le secteur d'**Aix en Provence** pour **une journée de randonnée guidée dans le massif de la Sainte-Victoire.** Parcours emblématique qui permet de monter sur ce magnifique belvédère sur toute la Provence : la Croix de Provence. A la redescente, passage au prieuré avec sa chapelle du XII<sup>e</sup> siècle, lieu chargé d'histoire dans un cadre surprenant. **Déjeuner sous forme de panier-repas.** Retour à l'hôtel en fin de journée, dîner et logement.

**Durée :** 5h et 650 m de dénivelé

**Difficulté :** sentier caillouteux

### J 5 : MARSEILLE & CHÂTEAU D'IF (± 50 km)

Départ pour la **visite guidée panoramique de la cité phocéenne (+ 50 € si dimanche)** avec le Vieux port, la fameuse Canebière, la Corniche, puis grimpe jusqu'à 162 m d'altitude où la Bonne Mère veille sur les Marseillais. Un spectacle grandiose avec un panorama à couper le souffle. Découverte de cette superbe Basilique à la fois forteresse et sanctuaire. **Déjeuner au restaurant.** *En option, déjeuner véritable bouillabaisse (1/4 vin et café inclus) : + 52 € pp.* L'après-midi **mini-croisière à la découverte de la Baie de Marseille** : le Vieux Port, le Palais du Pharo, les petits ports pittoresques du Vallon des Auffes et de Malmousque. Navigation jusqu'à l'archipel du Frioul, et escale sur le **l'île d'If** pour **visiter librement son célèbre Château**, sur les traces du légendaire Comte de Monte Cristo. Retour à quai. Retour à l'hôtel, dîner et logement.

### J 6 : RETOUR VERS VOTRE VILLE

Petit-déjeuner à l'hôtel et retour.

6 Jours / 5 Nuits

PRIX NET pp

**715 €**

De 15 à 20 payants

**612 €**

De 21 à 28 payants

**616 €**

De 29 à 35 payants

**590 €**

De 36 à 42 payants

Hors périodes de ponts, coupe du monde de Rugby, Jeux Olympiques ...

Offre étudiée le 15/06/2023. Sous réserve de disponibilités à la confirmation et de changements des données économiques.

### COMPRENANT

l'hébergement en hôtel 3\*\*\*, base chambre double  
la pension complète du dîner du J1 au petit-déjeuner du J6 (dont 3 déjeuners panier-repas)  
le guide de randonnée pour 3 journées (1 guide pour 14 pers)  
la visite guidée panoramique de Marseille (±3h)  
la croisière dans la baie de Marseille avec escale au château d'If (entrée incluse)  
1 gratuité conducteur en single

### NE COMPRENANT PAS

le supplément single : + 38 € pp / nuit (à confirmer selon hôtel)  
le 1/4 de vin aux repas : + 5 € pp / repas - le café : + 2,5 € pp / repas  
le petit train de Cassis obligatoire pour se rendre sur le port en haute saison (A/R) : 5 € pp (tarif 2023, à régler sur place ou pré-réservation sur le site de l'office de tourisme)  
le sup déjeuner véritable bouillabaisse (1/4 vin et café inclus) : 60 € pp  
toutes prestations non mentionnées



# Le Lubéron en randonnée

## Parfums de Provence...

La Provence retrouve dans le Luberon la pleine force de son caractère. Douceur du climat et transparence de l'air exaltent les étonnants contrastes d'une nature riche et multiple : striures bleues des lavandes, vert des forêts aux nuances subtiles, flamboyances des falaises d'ocres, blancheur austère des collines calcaires. Tout évoque l'enracinement de l'homme à son terroir : bories et murets de pierre sèche, imposantes bastides, villages perchés enchâssant château et église... une multitude de lieux à découvrir.



### J1 : VOTRE VILLE - LE LUBERON

Départ de votre ville en direction du **Lubéron**, installation à l'hôtel dans la région de **Pertuis** ou de **Cavaillon**, dîner et logement.

### J2 : DE MAUBEC À OPPÈDE LE VIEUX

**Journée de randonnée guidée** avec **déjeuner panier-repas**. Du vieux village de **Maubec**, lotis au pied du versant nord du Petit Luberon, votre guide vous fera découvrir un patchwork de paysages, entre les cédraines, chênaies et milieux rupestres. La forteresse d'**Oppède-Le-Vieux** sur son éperon rocheux surplombant le village, se révélera à vous. Une ascension par un ancien chemin caladé vous mènera jusqu'au point culminant du village. Arrêt pour la **visite de chais et découverte de la fabrication d'huile d'olive, suivie d'une dégustation de vin et d'huile**. Retour à l'hôtel, dîner et logement.

Durée / distance : entre 3h et 5h selon tracé - entre 8 et 12 km

Dénivelé : ± 468m

Difficulté : Sentiers caillouteux, 2 petits raidillons.

### J3 : MUR DE LA PESTE À CABRIES D'AVIGNON - GORDES

**1/2 Journée de randonnée guidée**. Traversez le village de **Cabriès D'avignon** pour remonter le temps et rejoindre le **Mur De La Peste**. Ce dernier fut construit en 1720 pour protéger le Comtat Venaissin de l'épidémie venue de Marseille. Plongez dans l'histoire d'une Région touchée par ce fléau et découvrez ces hommes qui ont construit, gardé, et vécu autour de ce mur. Poursuite vers **Gordes**, un des plus beaux villages de France. **Déjeuner au restaurant** puis **visite guidée de ce village incontournable**, perché sur son rocher et sublimé par les siècles et le travail de l'homme. Retour à l'hôtel, dîner et logement.

Durée / distance : 2h30 - 7,5 km

Dénivelé : ±255m

Difficulté : Sentiers caillouteux, 1 petits raidillons.

### J4 : GORGES DU REGALON - LOURMARIN

**1/2 Journée de randonnée guidée** avec **déjeuner panier repas**. Partez à la découverte des **Gorges De Régalon** : site d'exception et emblématique du Parc Naturel Régional du Luberon. Entre les commentaires géologiques, botaniques et faunistiques, prenez aussi le temps d'admirer les magnifiques paysages offerts par le site. Poursuite vers **Lourmarin**. **Visite guidée de ce village typique**, perché sur une petite colline est rythmé par trois clochers (le beffroi, l'église et le temple) et par une multitude de petites rues qui tournent autour du cœur du village. Retour à l'hôtel en fin de journée, dîner et logement.

Durée / distance : 4h - 8 km

Dénivelé : ±183m

Difficulté : Sentiers caillouteux, 2 petits raidillons. Quelques passages un peu glissant sur les rochers en fin de visite.

### J5 : RETOUR VERS VOTRE VILLE

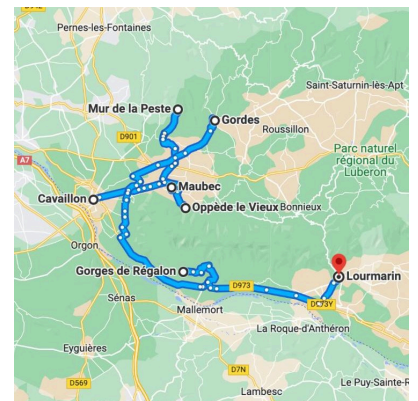
Petit-déjeuner à l'hôtel et retour.

Matériel à prévoir : chapeau, lunettes de soleil, crème solaire et de l'eau. Selon la période prévoir de l'anti-moustique.

Encadrement : Le guide se réserve le droit de modifier un itinéraire ou un horaire pour des raisons de niveau dans le groupe, pour des raisons météorologiques, pour des raisons d'autorisation d'accès dans les massifs. Ces modifications entraînent aucune indemnité ou compensation de quelque nature que soit. Il fera au mieux pour le bien des clients en fonction des éléments disponibles au moment de la prise de décision.

**Clin d'Oeil \***

Escapade **PROVENCE des COULEURS**



Offre 2024

Référence STR230605-7859

5 Jours / 4 Nuits  
PRIX NET pp

**459 €**

De 25 à 29 payants

Offre étudiée le 03/07/2023. Sous réserve de disponibilités à la confirmation et de changements des données économiques.

### COMPRENANT

- l'hébergement en hôtel 3\*\*\*
- la pension complète du dîner du J1 au petit-déjeuner du J5 (paniers repas pour les déjeuners J2 et J4)
- le 1/4 de vin aux dîners et 1/4 de vin et café dej J3
- le guide de randonnée pour 1 journée + 2 demi-journées (1 guide pour 20 pers - 2 guides maxi)
- la visite de Chais, découverte de la fabrication d'huile d'olive et dégustation
- les visites guidées de Gordes et Lourmarin, hors entrées
- 1 gratuité pour 21 payants

### NE COMPRENANT PAS

le supplément single + 38 € pp / nuit (à confirmer selon hôtel)  
le sup base 20-24 p. : + 3 € pp  
le sup base 30-34 p. : + 12 € pp  
le sup base 35-40 p. : + 10 € pp  
toutes prestations non mentionnées





Rencontre avec la Nature !

# Randonnée Serre Ponçon et les Écrins

en hôtel club \*\*\*

Magiques, insaisissables, les montagnes forment un véritable écrin autour du lac de Serre-Ponçon. Dans cet espace, la faune et la flore sont d'une extrême richesse et les paysages d'une grande variété.



## J 1 : VOTRE VILLE - REALLON

Arrivée en fin d'après-midi et installation à l'hôtel. *Cocktail de bienvenue*. Présentation du séjour avec l'un des accompagnateurs en montagne. Dîner et logement.

## J 2 : RANDONNÉE VALLÉE DE REALLON

**Journée de randonnée dans la Vallée de Réallon** avec **pique nique** en cours d'excursion.

Au départ de l'hôtel, découverte de la vallée de Réallon, vallée typique de l'Embrunais, avec vue sur le lac et sur la vallée (Serre du Mouton, Fort de Réallon, chalet de Vacluse)

Distance : 10.5km - Temps : 5h - Dénivelé + : 500m - Dénivelé - : 500m

Retour à l'hôtel club, dîner, *soirée animée* et logement.

## J 3 : RANDONNÉE LAC DE SERRE PONÇON

**Journée de randonnée autour du Lac de Serre Ponçon** avec **pique nique** au bord du lac en cours d'excursion.

Journée découverte du lac, au plus près de l'eau, entre les baies de Chanteloube et la baie Saint Michel, entre ses criques et son sommet des Curâtes (histoire du lac, son paysage, son évolution dans le temps etc...)

Distance : 10.5km - Temps : 5h - Dénivelé + : 260m - Dénivelé - : 260m

Retour à l'hôtel club, dîner, *soirée diaporama animée par un guide montagne* et logement.

## J 4 : RANDONNÉE VALLÉE DU CHAMPSAUR

**Journée de randonnée dans la Vallée du Champsaur** avec **pique nique** en cours d'excursion.

Au départ d'Ancelle, l'objectif de la journée, le Pic Saint Philippe, entre l'Embrunais et le Champsaur, magnifique petit sommet où se côtoie marmottes et paysage agricole (Forêt, pâturage, champs de culture etc...) Très belles vues sur les massifs à l'ouest du lac.

Distance : 10.5km - Temps : 5h - Dénivelé + : 500m - Dénivelé - : 500m

Retour à l'hôtel club, dîner, *soirée animée* et logement.

## J 5 : RETOUR VERS VOTRE VILLE

Petit déjeuner et retour vers votre ville.

### Votre hébergement : HOTEL CLUB "LE BALCON DES ÉCRINS" \*\*\*

Situé aux portes du Parc National des Écrins et surplombant le lac de Serre-Ponçon, notre Hôtel Club 3\* vous accueille pour des vacances inoubliables dans les Hautes Alpes. Profitez d'une vue imprenable sur les Aiguilles de Chabrières. Avec ses 37 chambres, son restaurant, son bar et sa terrasse de 300m<sup>2</sup> donnant sur les montagnes, « le Balcon des Écrins » vous accueille dans un lieu privilégié. Un séjour placé sous les signes de la découverte, de la convivialité et de l'authenticité !



Offre 2024

Référence STR230718-2544

5 Jours / 4 Nuits  
PRIX NET pp

**330 €**

Base 15-19 payants

**352 €**

À partir de 20 payants

Tarifs valables en Mai, Juin, Septembre ou Octobre 2024

Offre étudiée le 26/07/2023. Sous réserve de disponibilités à la confirmation et de changements des données économiques.

### COMPRENANT

- l'hébergement en hôtel club 3\*, base chambre double
- la pension complète du dîner du J1 au petit déjeuner du J5 (déjeuners sous forme de pique-nique)
- le 1/4 de vin aux dîners
- l'apéritif de bienvenue
- les soirées animées selon programme
- l'encadrement des randonnées par 1 ou plusieurs accompagnateurs
- Linge de toilette et draps fournis
- 1 gratuité pour 20 payants

### NE COMPRENANT PAS

- le transport, les assurances, les frais de parkings...
- le supplément single : + 70 € pp
- l'option changement de linge quotidien : + 6 € pp / jour
- toute prestation non mentionnée.

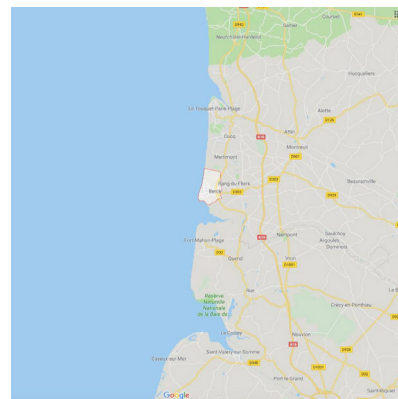




# Randonnée Baie de Somme

## Une nature préservée et authentique.

22 kilomètres de côte sans accès routier pour le parc du Marquenterre, les espaces infinis de la baie de Somme, venez découvrir des espaces mystérieux et envoûtants, une nature à l'état pur.



Offre 2024

Référence STR230605-9227

### J 1 : VOTRE VILLE - BERCK SUR MER

Départ de votre ville en direction de **Berck sur Mer**. Arrivée en fin de journée, installation à l'hôtel, dîner et logement.

### J 2 : RANDO BAIE DE SOMME (± 90 km)

Départ avec votre **guide journée** pour une randonnée qui vous fera traverser la baie de Somme entre **St Valéry** et **Le Crottoy**. **Déjeuner panier repas**. Retour avec le **train historique de la Baie de Somme** permettant de découvrir le patrimoine ferroviaire et les paysages du fond de la Baie de Somme : prairies, mollières, marais, champs... Retour à l'hôtel, dîner et logement.

**Distance** ± 7 km, terrain glissant

### J 3 : RANDO LA BAIE D'AUTHIE (± 40 km)

Départ avec votre **guide journée** pour une randonnée dans la **Baie d'Authie** avec ses dunes et ses phoques. **Déjeuner panier repas**. La Baie d'Authie est une des dernières Baies à l'état naturel d'Europe, petite sœur de la Baie de Somme, où vivent des colonies de phoques gris et veaux marins, auteurs d'un véritable spectacle quotidien à marée basse. Retour à l'hôtel en fin de journée, dîner et logement.

**Distance** ± 8 à 16 km selon itinéraire à convenir sur place selon niveau et souhait du groupe

### J 4 : LES FALAISES d'AULT (± 130 km)

Départ avec votre **guide journée** pour une randonnée à **Mers Les Bains** à la découverte des **Falaises d'Ault**. **Déjeuner panier repas**. Au sud de la baie de Somme, le sable laisse la place au galet et on prend de l'altitude. Les falaises de Seine-Maritime prennent naissance dans la Somme. Vertigineuse, d'un blanc nacré, baignée d'eaux turquoise, on profite du panorama à perte de vue. Retour à l'hôtel en fin de journée, dîner et logement.

**Distance** ± 16 km

### J 5 : BISCUITERIE - WIMEREUX - SITE DES 2 CAPS (± 150 km)

Départ avec votre **guide journée** vers **Hardelot**. **Visite de la biscuiterie** pour découvrir la fabrication artisanale et tout le savoir faire de leurs délicieux biscuits. **Dégustation de sablés**. Continuation à la **découverte guidée des villas balnéaires de Wimereux** de style anglo-normand au charme d'antan. **Déjeuner au restaurant**. L'après-midi départ pour la **découverte du Grand site des 2 Caps** surplombant la mer, face à l'Angleterre. Le **Cap Gris nez et Blanc Nez** sont entourés de villages de pêcheurs aux traditions maritimes vivaces. Retour à l'hôtel avec un coup d'oeil au **Touquet paris plage**, "le jardin de la manche", élégante station au style très anglais. Dîner et logement.

### J 6 : PARC DU MARQUENTERRE - RANDO RESERVE NATURELLE DE LA BAIE DE SOMME (± 60 km)

Départ avec votre **guide journée** pour une randonnée dans la **réserve naturelle de la Baie de Somme** : vous évoluerez au rythme de la marée, parfois montante ou parfois descendante, un moment idéal pour rencontrer la faune et la flore extraordinaire de la Baie de Somme. **Déjeuner panier repas**. L'après-midi, **découverte guidée du Parc du Marquenterre** : entre terre et mer, avec ses 200 ha de marais, dunes et roselières, c'est un espace préservé qui vous séduira par ses paysages uniques et ses richesses naturelles. Retour à l'hôtel, dîner et logement. **Distance** ± 4/5 km - terrain facile sur sables mouillés.

### J 7 : RETOUR

Retour vers votre ville.

Important : l'ordre des excursions pourra être inversé en fonction des marées et de la météo.

A disposition durant les randos (sous réserve de disponibilité) : matériel d'observation (15 jumelles et 4 longues vues).

Equipement à prévoir : chaussures de rivière ou vieilles baskets, chaussons de plage, crocs, possibilité pieds nus, coupe vent. Lunettes de soleil et chapeau, crème solaire. Bâtons de marche pour éviter la glissade lors de la Traversée de la Baie.

7 Jours / 6 Nuits  
PRIX NET pp

**820 €**

De 15 à 20 payants

**725 €**

De 21 à 24 payants

**772 €**

De 25 à 29 payants

**746 €**

De 30 à 34 payants

**727 €**

De 35 à 39 payants

Offre étudiée le 15/06/2023. Sous réserve de disponibilités à la confirmation et de changements des données économiques.

## COMPRENANT

l'hébergement en hôtel 3\*\*\*, base chambre double  
la pension complète du dîner du J1 au petit-déjeuner du J7 (4 paniers repas lors des randonnées + 1 déjeuner au restaurant)  
le 1/4 de vin aux dîners + 1/4 de vin et café au déjeuner au restaurant  
les guides de randonnée pour 4 jours (1 pour 25 pers; max 6h)  
le train de la Baie de Somme (± 1h)  
le guidée journée le J5  
la visite d'une biscuiterie et dégustation  
la visite guidée du Parc du Marquenterre  
1 gratuité conducteur en single


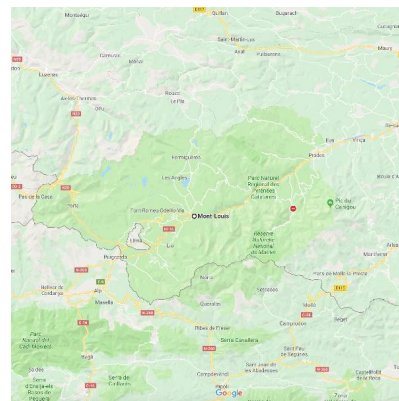
## NE COMPRENANT PAS

le transport et les assurances  
le supplément single : + 35 € pp / nuit (à confirmer selon hôtel)  
la location d'un autocar local pour la journée de repos du conducteur : à partir de 350 € pour transfert retour le J3 ou à partir de 800 € pour transferts aller/retour toutes les prestations non mentionnées

# Randonnée Pyrénées Catalanes

## Associez Rando & Balnéo

Découvrez les Pyrénées catalanes, une région chargée d'histoire, de traditions, de légendes, une région très diverse par ses paysages, ses climats, ses traditions, son terroir et même ses modes de vie...



### J 1 : VOTRE VILLE - LES PYRENEES

Départ vers les Pyrénées. Arrivée dans la région de **Mont-Louis**, installation à l'hôtel, dîner et logement.

### J 2 : LE PIC DE MADRES

**Journée de randonnée accompagnée au Pic de Madres.** Au départ du **col de Sansa**, un merveilleux promontoire au dessus des étangs de Nohèdes et de de la plaine du Roussillon.

**Déjeuner pique-nique en cours de journée.**

Niveau : Moyen

Dénivelé : 700m

Durée : ± 6h

### J 3 : LA VALLEE D'EYNE

**Journée de randonnée accompagnée à la vallée d'Eyne.** Réserve naturelle, la vallée d'Eyne est mondialement connue pour la variété de sa flore et des fleurs endémiques qui y poussent. Les animaux de montagne sont présents: izards, mouflons, marmottes et rapaces.

**Déjeuner pique-nique en cours de journée.**

Niveau : Moyen

Dénivelé : 700m

Durée : ± 6h

**A NOTER :** **Accès libre et illimité à l'espace « Aquaforme » de l'hôtel** avec piscine à cascade, col de cygne hydro massant, Jacuzzi, jets de massage plantaire hydro-tonique, nage à contre courant, Sauna, Hammam, Training/fitness, Solarium, Tennis.

### J 4 : LES ETANGS BLEUS

**Journée de randonnée accompagnée au lac des Bouillouses,** un site classé, lieu d'exception aux sources de la Têt. De nombreux lacs émaillent le paysage. La faune, bien que discrète est très présente dans ce secteur.

**Déjeuner pique-nique en cours de journée.**

Niveau : Moyen

Dénivelé : 650m

Durée : ± 6h30

### J 5 : LE LAC DE LANOUX

**Journée de randonnée accompagnée au Lac de Lanoux,** l'un des plus grands lacs de barrage des Pyrénées dans la vallée de Puymorens, au nord du Carlit. Lieu sauvage, chargé d'histoires et de légendes.

**Déjeuner pique-nique en cours de journée.**

Niveau : Moyen

Dénivelé : 600m

Durée : ± 5h30

### J 6 : RETOUR VERS VOTRE VILLE

Petit-déjeuner et retour vers votre ville.

*Autres randonnées possibles : Les Gorges de la Caranca, Le Puigmal, Le Pic Carlit, Le Tour du Pic Anyelle...*

### Clin d'Oeil \*

Escapade [PYRENEES CATALANES](#)

Offre 2024

Référence STR230605-5814

6 Jours / 5 Nuits  
PRIX NET pp

De 15 à 45 payants  
**589 €**

Séjour du dimanche au  
vendredi

Offre étudiée le 03/07/2023. Sous réserve de disponibilités à la confirmation et de changements des données économiques.

### COMPRENANT

l'hébergement en hôtel 2\*\*  
la pension complète du dîner du J1 au petit-déjeuner du J6  
le 1/4 de vin aux dîners  
l'accompagnateur pour les 4 journées de randonnée (de 9h à 17h environ)  
les paniers-repas pour les randonnées  
l'accès illimité à l'espace "Aquaforme" de l'hôtel  
1 gratuité pour 21 payants



### NE COMPRENANT PAS

le supplément single : + 135 € pp  
l'option 10 soins (soins après les randos) : 2 bains hydro massants, 2 douches au jet, 2 massages / modelages, 1 frigi thalga, 2 enveloppements en thermo sudaation, 1 presso esthétique : + 219 € pp  
toutes prestations non mentionnées



# Randonnée en Hautes-Pyrénées

Partez à la découverte de paysages diversifiés et d'espaces naturels remarquables, dont certains, comme le site du Pont d'Espagne et le cirque de Gavarnie, sont inscrits au patrimoine mondial de l'UNESCO. Émerveillement garanti !



## J1 : Votre ville - Lourdes

Départ vers les Pyrénées. Arrivée dans la région de **Lourdes**, installation à l'hôtel, dîner et logement.

## J2 : Randonnée guidée à Gavarnie "Les balcons de Gavarnie"

**Randonnée guidée** sur un site majeur des Pyrénées, classé au patrimoine mondial de l'Unesco, **Le Cirque De Gavarnie** qui mérite de nombreux adjectifs : unique, grandiose. Victor Hugo disait du cirque de Gavarnie qu'il était un colosse de la nature. A l'écart de la foule, nous vous mènerons sur un très bel itinéraire sauvage et spectaculaire dominant la vallée et permettant d'accéder au cirque en toute discrétion. Votre guide de montagne vous racontera l'histoire géologique de ses lieux magiques et vous révélera tous les petits secrets et les anecdotes du village de Gavarnie ! Une grande journée en perspective.

**Déjeuner pique-nique en cours de journée.**

**Durée** : ± 5h 00 à 6 h 00 de marche effective

**Dénivelé** : Dénivelé de 400 m à 800 positif selon l'itinéraire

## J3 : Randonnée guidée sur les lacs du Néouvielle

**Randonnée guidée** dans le **Massif D'arêtes Granitiques Du Néouvielle**, la Réserve Naturelle livre un élixir des merveilles pyrénéennes. Un majestueux paysage lacustre de haute montagne qui semble un jardin où s'entremêlent les roches granitiques, les rhododendrons et les pins à crochets qui poussent ici à des altitudes records. Au programme de cette randonnée, nous vous emmènerons entre les chapelets de lac d'Ets Coubous et de Madamète, un point de vue fantastique sur les grands lac de l'Oule et d'Aumar et une multitude d'autres lacs qui jalonnent notre parcours. Une grande partie du parcours se déroule sur des sentiers de montagne sans grosses difficultés. Une grande découverte à respirer à plein poumon.

**Déjeuner pique-nique en cours de journée.**

**Durée** : ± 5h à 7h00 de marche effective

**Dénivelé** : Dénivelé de 600 à 1000 m

## J4 : Pic du Midi - Lourdes

Départ avec votre **guide journée** vers **La Mongie** par **Bagnères De Bigorre** et **Campan**. **Montée en téléphérique au sommet du Pic du Midi** (2.877m) d'où l'on découvre un extraordinaire panorama sur la chaîne des Pyrénées. Visite de l'observatoire et du Musée des Etoiles. **Déjeuner** à La Mongie. Poursuite vers **Lourdes**. **Découverte guidée** de la cité mariale sur les pas de Bernadette Soubirous, la Grotte de Massabielle dans la basilique souterraine Saint-Pie X qui est l'un des plus grands sanctuaires au monde... Temps libre pour la découverte des divers lieux de prière. Retour à l'hôtel, dîner et logement.

## J5 : Randonnée guidée sur les lacs de la Cardinquère

**Randonnée guidée** au départ de **Cauterets-Pont D'Espagne** dans les hautes vallées vallées glaciaires, **Les Anciennes Vallées Glacières Du Marcadau Ou De Gaube** portent en elle la trace de leur passage comme en témoigne la présence de nombreux lacs glaciaires. Guidé par des panoramas époustouflants, ces lacs, véritables bijoux d'altitude, offrent un royaume scintillant qu'il convient de découvrir. Notre itinéraire entre les lacs glaciaires et l'ascension d'un sommet au-dessus des ces lacs, nous donnera l'occasion de contempler en fond de chaîne les sommets frontaliers et le Vignemale avant de redescendre entre pelouses et pinède. **Déjeuner pique-nique en cours de journée.**

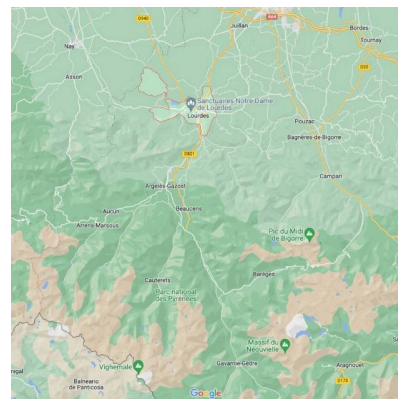
**Durée** : ± 7h00 de marche effective

**Dénivelé** : Dénivelé de 500 à 900m positif selon l'itinéraire

## J6 : Retour vers votre ville

Petit déjeuner puis retour vers votre ville.

**A noter** : Groupes de niveaux avec des difficultés variables. Les différents itinéraires resteront accessibles à toutes personnes en bonne physique depuis le petit marcheur aux sportifs plus confirmés. Les itinéraires sont sujets à modification en fonction de la météo et de questions de sécurité que nous évaluons pour votre confort et le bon déroulement de la randonnée.



Offre 2024

Référence STR230605-1795

6 Jours / 5 Nuits

PRIX NET pp

**598 €**

De 15 à 20 payants

**504 €**

De 21 à 24 payants

**521 €**

De 25 à 29 payants

**499 €**

De 30 à 36 payants

**503 €**

De 37 à 42 payants

Offre étudiée le 15/06/2023. Sous réserve de disponibilités à la confirmation et de changements des données économiques.

## COMPRENANT

l'hébergement en hôtel 2/3\* base chambre double  
la pension complète du dîner du J1 au petit-déjeuner du J6  
1/4 de vin inclus aux dîners  
1/4 de vin et café inclus au déjeuner J4  
les guides pour les 3 journées de randonnée (de 9h à 17h environ) - 1 guide / 12 pax  
les paniers-repas pour les randonnées  
le guide journée le J4  
l'aller/retour en téléphérique pour le Pic du Midi  
1 gratuité conducteur en single

## NE COMPRENANT PAS

le transport et les assurances  
le supplément single : + 120 € pp  
Soirée Chants et danses des pyrénées : + 12 € pp  
toutes prestations non mentionnées



# Balade en Aveyron

## Authentique Terre de Trésors

L'Aveyron : Territoire d'histoire et de passion à la géographie exceptionnelle, vous serez séduits par la beauté de ses paysages, la richesse de son patrimoine, sa gastronomie et son savoir faire.



### J 1 : VOTRE VILLE - L'AVEYRON

Départ de votre ville en direction de l'Aveyron, arrivée à l'hôtel à **Saint-Geniez D'olt** pour le déjeuner.

Départ avec votre **accompagnatrice** vers **Ste Eulalie D'olt**, petit village classé parmi les « plus beaux villages de France ». Maisons en galets du Lot, église romane et façades de la renaissance. **Visite de l'atelier de Yann, l'artiste Maître Verrier**, démonstration de son savoir-faire pour modeler le verre au chalumeau. Puis découverte de **St Geniez D'olt**, la cité des Marmots. Cette bourgade était la perle du Rouergue au 18ème. Vous serez surpris par sa richesse architecturale, ses églises, ses hôtels particuliers, le monument Talabot, témoin de sa prospérité. Installation à l'hôtel, **cocktail de bienvenue**, dîner et logement.

### J 2 : BOZOULS - CONQUES (± 210 km)

Départ vers **Bozouls**, village acrobate construit autour d'un immense canyon formant un surprenant cirque naturel. **Balade commentée de 2 heures par une accompagnatrice naturaliste** dans le **trou de Bozouls** à la découverte de cette curiosité géologique. Explications sur la création des roches sédimentaires.

Distance : 4 à 5 km – Dénivelé : 150 m

Déjeuner à l'hôtel.

L'après-midi, départ avec votre **accompagnatrice** vers **Conques** (Plus Beau Village de France), haut lieu de l'art roman : le tympan de son Abbatale est classé au patrimoine mondial de l'Unesco et la statue en majesté de Sainte-Foy en or sertie de pierres précieuses fait de ce lieu un chef d'œuvre de l'art médiéval (trésor en option). Retour à l'hôtel, dîner et logement.

### J 3 : GORGES DU TARN ET DE LA JONTE - CITÉ DE PIERRE (± 240 km)

Départ avec votre **accompagnatrice** à la découverte des **Gorges du Tarn et de la Jonte**. De la **Malène** jusqu'au **Rozier**, vous découvrirez les plus belles Gorges, tout au long de somptueux paysages, avec des parois de calcaires aux couleurs oscillantes de gris et d'ocre, d'étonnants villages et d'innombrables rochers aux formes dentelées.

Cette faille gigantesque atteinte par endroit 500 m de profondeur, et abrite une faune et une flore devenue rares de nos jours. **Déjeuner** au restaurant. L'après-midi, découverte de la **Cité de Pierre** : ville imaginaire dessinée par la nature. **Balade** à travers les formations rocheuses, tantôt en sous-bois ou en balcon au bord des gorges de la Dourbie, tantôt au sommet de crêtes panoramiques ou au contraire au fond d'un labyrinthe de canaux étroits. **6 sentiers** (balades entre 30 et 50 mn) vous sont proposés en toute autonomie grâce à un balisage au sol, facile à suivre et complété par le plan de la Cité, délivré à l'entrée. Retour à l'hôtel, dîner et logement.

### J 4 : AUBRAC - RETOUR VERS VOTRE VILLE

**Promenade de découverte** sur le « **Sentier d'observation écologique et botanique du Bois de Laguiole** » au cœur du **haut-plateau de l'Aubrac** avec une **accompagnatrice naturaliste** spécialiste de la faune et de la flore. À la reconnaissance des paysages, de la géologie et de la flore aubracienne. En point d'orgue, découverte de la tourbière de la Vergne Noire : de l'histoire de sa formation à sa flore si particulière et fragile. **Chaussures de marche indispensables**

Distance : 4,5 km – Dénivelé : 55 m – Durée : 3h30 environ

Retour à l'hôtel pour le **déjeuner**. Retour vers votre région.

#### Votre hôtel :

Logis Hôtel de France \*\*\*

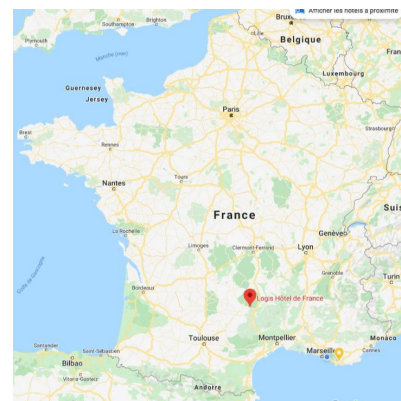
12130 Saint-Geniez d'Olt

-Situation géographique idéale, au pied de l'Aubrac, à proximité des Gorges du Tarn, du Larzac et au début de la vallée du Lot

-Etablissement familial et chaleureux

-Situation en cœur de village à proximité des commerces et berges du Lot : possibilité de sortir le soir et profiter des animations estivales en saison

-Cuisine Fait Maison, avec des spécialités locales à tous les repas



Offre 2024

Référence STR230605-5405

4 Jours / 3 Nuits

PRIX NET pp

404 €

Base min 25 payants

Valable du 14 octobre au 8 novembre 2024

413 €

Base min 25 payants

Valable du 1er au 12 mai, du 1er au 31 juillet, du 23 septembre au 13 octobre 2024

445 €

Base min 25 payants

Valable du 13 mai au 30 juin et du 1er août au 22 septembre 2024

Offre étudiée le 13/07/2023. Sous réserve de disponibilités à la confirmation et de changements des données économiques.

### COMPRENANT

L'hébergement en hôtel 3\*\*\* base chambre double  
La pension complète du déjeuner J1 au déjeuner J4 (dont 1 dîner terroir)  
Le vin aux repas, le café aux déjeuners  
Le café, thé ou infusion aux déjeuners  
Les entrées prévues au programme  
L'accompagnateur naturalistes pour les 2 sorties botaniques  
L'accompagnateur pour le reste des visites  
L'apéritif de bienvenue  
L'aide au portage des bagages  
Un cadeau souvenir  
Une gratuité conducteur en single base 20 payants + 1 gratuité en 1/2 double base 40 payants

### NE COMPRENANT PAS

le transport, les assurances, frais de route et péages  
le supplément single + 85 € pp  
le supplément base 20-24 payants : + 9 € pp  
le supplément base 15-19 payants : + 22 € pp  
toutes prestations non mentionnées

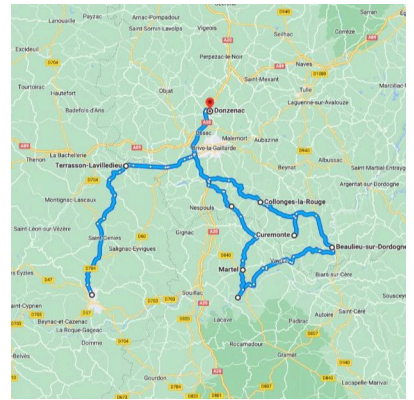




Authentique !

# Randonnée en Corrèze

La Corrèze blottie entre les contreforts du Massif Central et la vallée de la Dordogne : un terroir, chargé d'histoire et de traditions, cher au coeur du Président Jacques Chirac et de l'écrivaine Colette.



Offre 2024

Référence STR230605-9132

## J 1 : VOTRE VILLE - SARLAT - TERRASSON

Départ de votre ville pour **Sarlat**. Arrivée pour le **déjeuner**. Ensuite, **visite guidée** de Sarlat, ensemble médiéval et renaissance d'exception. La ville est connue pour sa concentration exceptionnelle de monuments historiques. Puis **visite d'une distillerie et dégustation**. Installation à l'hôtel dans la région de **Brive**, dîner et logement.

## J 2 : CUREMONTE - COLLONGES LA ROUGE - BEAULIEU sur DORDOGNE (± 150 km)

Rendez-vous avec votre **guide journée** à **Branceilles** et **parcours** jusqu'à **Curemonte**, village médiéval bâti sur un éperon rocheux. Visite guidée de **Curemonte** et retour par la chapelle St Hilaire.

*Boucle de 9 km, dénivelé + 230m, - 228m, 3h de marche.*

**Déjeuner** au restaurant à **Collonges La Rouge**. Puis **visite guidée** de cette petite cité de rêve bâtie en grès rouge et bordée de nombreux castels, maisons à tourelles et échauguettes. Poursuite vers **Beaulieu-Sur-Dordogne** classé parmi les «Plus Beaux villages de France». **Visite commentée** de la cité médiévale. Bâtie dans un méandre de la Dordogne, elle témoigne d'un patrimoine bâti extraordinaire. Balade autour de l'abbatiale St-Pierre, véritable joyaux de l'art roman avec un merveilleux tympan représentant le jugement dernier. Retour à l'hôtel (dépose de la guide en cours de route), dîner et logement.

## J 3 : MARTEL - CREYSSE - TURENNE (± 110 km)

Rendez-vous avec votre **guide journée** à **Martel**. **Visite** de cette ancienne cité marchande des vicomtes de Turenne. Surnommée la ville aux 7 tours, elle abrite de nombreux monuments comme le Palais de la Raymondie, ou encore sa magnifique halle du XVIIIème siècle.

**Parcours linéaire** pour rejoindre le **Mont Mercou** qui domine la vallée de la Dordogne. Descente jusqu'à **Creysse**, charmant village qui tire son nom du ruisseau qui traverse la commune, le Cacreay, qui signifie le ruisseau qui sort du rocher. **Visite du village** puis retour à Martel en autocar.

*Linéaire de 8 km, dénivelé + 188m, - 312m, 2h30 de marche.*

**Déjeuner dans une ferme auberge** et **visite d'un moulin à huile de Noix** en début d'après-midi. Puis **visite** de la cité médiévale de **Turenne**. Elle a gardé de nombreuses traces de son histoire : la tour César, vestige du château dominant le village, d'anciens hôtels particuliers des XVème au XVIIIème siècle ornés de tourelles ou d'échauguettes et des demeures plus simples aux toits couverts de lauzes ou d'ardoises. Retour à l'hôtel (dépose de la guide en cours de route), dîner et logement.

## J 4 : DONZENAC - TRAVASSAC – VOTRE VILLE

Départ pour **Donzenac** et **visite guidée** du village. Accroché à un flanc de coteau pour la ville haute, perché sur un piton dominant le Maumont pour le quartier du château, Donzenac, gros bourg autrefois fortifié, garde encore son aspect médiéval avec ses rues tortueuses qui reviennent toutes au quartier de l'église. Au gré des venelles et des porches, vous découvrirez les vestiges de 3 époques fascinantes : Moyen-Age, Renaissance et XVIIe siècle. Poursuite vers **Travassac**, découverte des **Ardoisières de Corrèze**. Avec votre **guide**, vous découvrez l'empreinte laissée par les ardoisiers depuis le 17ème siècle et vous flânez dans ce cadre unique à travers les **7 filons de Travassac** où se marient harmonieusement minéral et végétal ! Sur le chantier, un ardoisier vous montre les gestes ancestraux qui permettent de transformer la pierre en une ardoise à la réputation inégalée. **Déjeuner** au restaurant puis retour vers votre ville.

4 Jours / 3 Nuits  
PRIX NET pp

**351 €**

Base 35-39 payants  
Logement en hôtel  
"confort" non classé

**398 €**

Base 35-39 payants  
Logement en hôtel "Grand  
confort" 3\*

Offre étudiée le 03/07/2023. Sous réserve de disponibilités à la confirmation et de changements des données économiques.

## COMPRENANT

L'hébergement en hôtel Confort (non classé) ou Grand confort 3\* selon option choisie base chambre double  
La pension complète du dej J1 au dej J4  
Le 1/4 de vin aux repas et le café aux déjeuners  
La visite guidée de Sarlat, ± 1h, hors entrées  
La visite d'une distillerie avec dégustation  
La guide journée J2 + J3  
La visite d'un Moulin à huile de Noix et dégustation  
La visite guidée de Donzenac, ± 1h00, hors entrées  
La visite guidée des pans de Travassac avec démonstration de taille  
1 gratuit conducteur pour 25 payants + 1 gratuit en 1/2 double pour 40 payants

## NE COMPRENANT PAS

le transport, les assurances, les frais de parkings ...  
le supplément single : + 66 € pp  
le sup base 20-24 payants : + 17 € pp  
le sup base 25-29 payants : + 8 € pp  
le sup base 30-34 payants : + 5 € pp  
le sup base 40-45 payants : + 14 € pp (inclus 2eme guide J2 + J3)  
toute prestation non mentionnée



SOLOTOUR, votre T.O. depuis 1989 !  
63 chemin de la Vallée - BP 514 - F-13681 Aubagne

www.solotour.com  
Tél. 04 42 18 73 73



Offre envoyée par fanny@solotour.com  
(Kilométrage et photos indicatifs et non contractuels).

Rencontre avec la Nature !

# Week-end Rando Vélo dans le Lubéron

Voie verte, vignes et champs d'oliviers

Spécial Mini-groupes !



## J 1 - VENDREDI : VOTRE VILLE - CAVAILLON

Arrivée à l'hôtel à **Cavaillon** en fin d'après-midi, dîner et logement. Possibilité d'ajouter une visite ou randonnée dans la journée.

## J 2 - SAMEDI : JOURNEE RANDO

Petit déjeuner à l'hôtel puis départ pour une **journée champêtre** à la découverte du terroir du Luberon. Rendez-vous avec votre **guide de randonnée** à **Lourmarin**. Arrêt à la **Bastide du Laval** pour une **découverte de l'huile d'olive avec dégustation**. Déjeuner sous forme de pique-nique dans l'oliveraie. Retour à Lourmarin et fin de la randonnée dans l'après-midi. Sur le retour arrêtez dans un **domaine viticole** qui travaille uniquement en culture Bio. Les exploitants vous expliqueront leurs métiers et vous feront découvrir leurs produits lors d'une dégustation. Retour à l'hôtel en fin d'après-midi, dîner et logement.

## J 3 - DIMANCHE : JOURNEE VELO

Petit déjeuner à l'hôtel. Enfourchez votre **vélo électrique** et partez à la découverte de la **Véloroute** du **Lubéron**. Elle emprunte une Voie verte sur une grande majorité. Le parcours est agréable, avec un pont romain, la traversée d'Apt et des paysages qui deviennent de plus en plus beaux : bords du Calavon, pentes du Luberon et ses villages perchés. Arrivé au bout de cet itinéraire, possibilité de poursuivre sur le circuit Autour du Luberon. *Déjeuner sous forme de pique nique fourni*. Retour à l'hôtel en fin d'après-midi pour la restitution des vélos. Retour vers votre ville.



Offre 2024

Référence STR230605-2388

3 Jours / 2 Nuits  
PRIX NET pp

Base 20-25 payants

**258 €**

du 01/01 au 28/03/24 + du 01/11 au 31/12/24

**274 €**

du 29/03 au 31/05/24 + 02/10 au 31/10/24

**290 €**

Du 01 au 30/06/24 + du 01/09 au 01/10/24

Offre étudiée le 09/08/2023. Sous réserve de disponibilités à la confirmation et de changements des données économiques.

## COMPRENANT

L'hébergement en hôtel 2/3\* base chambre double  
La pension complète du dîner du Jour 1 au déjeuner du Jour 3 (déjeuners J2 + J3 sous forme de pique nique)  
Guide journée le J2  
Visite d'une oliveraie avec dégustation  
Visite d'un domaine viticole avec dégustation  
Location de vélo électrique à la journée  
1 gratuité pour 21 payants

## NE COMPRENANT PAS

Le transport, les assurances, les frais de parking  
Le supplément single : entre 60 € et 80 € selon période  
Le 1/4 de vin : + 5€ pp /repas  
Le sup base 15 payants : + 9 € pp  
Le guide accompagnateur pour la journée à vélo : +23,50€ pp /maxi 12p par guide  
Toutes prestations non mentionnées



SOLOTOUR, votre T.O. depuis 1989 !  
63 chemin de la Vallée - BP 514 - F-13681 Aubagne

www.solotour.com  
Tél. 04 42 18 73 73




Offre envoyée par fanny@solotour.com  
(Kilométrage et photos indicatifs et non contractuels).



# Randonnée en Andorre

## Les plus beaux paysages Pyrénéens...

État souverain à part entière, la principauté compte aujourd'hui sept paroisses réparties sur 464 km<sup>2</sup> de hauts plateaux et de vallées. Le pays est desservi par un réseau de petites routes de montagne très pittoresques...



Offre 2024

Référence STR230605-5833

5 Jours / 4 Nuits  
PRIX NET pp

À partir de  
**250 €**

Base 30 payants  
(Hors Pâques, Ponts et WE)

Offre étudiée le 28/08/2023. Sous réserve de disponibilités à la confirmation et de changements des données économiques.

### J 1 : VOTRE VILLE - ANDORRE

Départ pour la **principauté d'Andorre**. Installation à l'hôtel. Dîner buffet et logement.  
**Soirée animée.**

### J 2 : Randonnée en Journée - CIRC DELS PESSONS

Ce parcours décrit un circuit dans le cirque des Pessons. Depuis **Grau Roig** (2.000 m) montée jusqu'au 1<sup>er</sup> lac, pour prendre un chemin qui parcourt les lacs de la Solana. Descente par les lacs centraux en passant par un sommet de 2.522 m, magnifique mirador sur l'ensemble du Cirque. Vue spectaculaire sur les blocs géants de granit où niche et hiberne les marmottes. Découverte des fleurs pyrénéennes.

Niveau : Facile

Dénivelé : 550m

Durée : ± 4h

Altitude de départ : 2100 m

Retour à l'hôtel, dîner (buffet) et logement.  
**Soirée animée.**

### J 3 : Randonnée en journée - LAGO DE CABANA SORDA 2.300 m

Cette excursion simple nous conduit à l'un des lieux les plus idylliques d'Andorre. Montée progressive par l'ancien chemin des contrebandiers qui conduit au **Port d'Incles**. A mi-hauteur, par une succession de plateaux offrant une vue exceptionnelle sur la vallée, arrivée à un petit cirque glaciaire au fond duquel se trouvent le lac et son refuge. Descente par un autre chemin à côté de la rivière de Cabana Sorda.

Niveau : Facile

Dénivelé : 550m

Durée : ± 5h

Altitude de départ : 1750 m

Retour à l'hôtel, dîner (buffet) et logement.  
**Soirée animée.**

### J 4 : Journée de randonnée au MADRIU

L'itinéraire commence aux abords du **lac d'Engolasters** 1.628 m par un chemin plat « Camí de les fonts » qui monte progressivement au « Coll Jovell » 1.779 m. Le panorama sur la vallée est magnifique classé par l'Unesco au rang des paysages culturels. Parcours sur le GR 11 pour descendre au petit hameau de "Ramió" (Anciennes bergeries très bien conservées). En suivant le lit de la rivière Madriu découverte des cultures en terrasses et autres "Pleta" et "Orris". Arrivée au refuge de Font Verd avec ses estives et pâturages fleuris. Le retour s'effectue par un sentier en balcon nous permettant de redécouvrir la vallée depuis un autre point de vue jusqu'à Coll Jovell.

Niveau : Facile

Dénivelé : 475m

Durée : ± 5h

Altitude de départ : 1629 m

Retour à l'hôtel, dîner (buffet) et logement.  
**Soirée animée.**

### J 5 : RETOUR VERS VOTRE VILLE

Petit-déjeuner à l'hôtel et retour vers votre ville.

Inclus dans votre séjour :

**- 1 accès d'1h à la "Zone Relax" de l'hôtel (Jacuzzi et sauna)**

En option : accès 3H aux *Thermes de Caldea*. Profitez d'installations uniques, conçues pour vous faire découvrir tous les bienfaits de l'eau thermale, sous toutes ses formes, de la vapeur à la glace. Riches en soufre, en minéraux et en sodium, onctueuses comme le plancton thermal, elles vous ressourceront.

A NOTER : Le guide se réserve le droit de modifier ou annuler les sorties en fonction du niveau du groupe ou des conditions météorologiques.

## COMPRENANT

- l'hébergement en hôtel 4\*\*\*\*
- la pension complète du dîner du J1 au petit-déjeuner du J5 (dont 3 déjeuners pique-nique)
- le ¼ de vin aux dîners et l'eau aux repas
- les déjeuners paniers repas (eau incluse)
- le guide de montagne pour 3 jours (1 guide pour 20 pers max)
- les soirées dansantes et animées
- 1 accès d'1h à la "Zone Relax" de l'hôtel (Jacuzzi et sauna)
- 1 gratuité pour 25 payants

## NE COMPRENANT PAS

- le supplément single : + 90 € pp
- l'accès 3H à Caldea : +/- 35€ pp Haute Saison ou +/- 30 € pp Basse Saison ou +/- 40/45 € pp si - de 20 pax
- le supplément base 20 payants : + 30 € pp
- toutes prestations non mentionnées

# Séjour randonnées Majorque

## Découvrez une île pleine de charme !

La Sierra de Tramuntana fait de Majorque une île aux décors variés. Ses montagnes vertes et ocres plongent dans la mer en une côte déchiquetée, contrastant avec l'ambiance suave des villages. Depuis le sanctuaire de Lluc, jusqu'à Puerto Soller, l'île exhale une apaisante douceur de vivre. Chaque journée de ce voyage vous permettra de profiter des multiples atouts et facettes de l'île, perle des Baléares.



### J 1 : VOTRE VILLE - TOULON

Embarquement à **Toulon** en fin de journée. installation en cabine à 2 lits, appareillage, **dîner en self à bord**, nuit en mer.

### J 2 : ALCUDIA - GROTTES DE HAMS - PALMA (± 120 km)

**Petit déjeuner continental en self à bord.** Arrivée au port d'**Alcudia** entre 06h30 et 09h00. Débarquement et rencontre avec votre guide. Nous vous proposons ce matin de visiter les **grottes de Hams**. Déjeuner au restaurant et l'après-midi, **visite guidée** de **Palma** et de ses principaux monuments et quartiers (entrées non incluses). Installation à l'hôtel dans la baie de Palma : dîner et logement.

### J 3 : RANDONNEE AU DEPART DE VALLDEMOSSA

**Rendez-vous avec votre ou vos guides** et départ pour **Valldeossa**. **Remise d'un panier repas** pour le déjeuner. **2 itinéraires** : Volta de s'Escolta (court) ou Ermites veilles" (long) Distance : 8,61 km \*dénivelé positif 252m / \*dénivelé négatif 264m

altitude maxi : 429m – altitude mini : 300m / Temps de marche +/- 2h30 –

**Distance 11,63 km** \*dénivelé positif 428m / \*dénivelé négatif 428m

altitude maxi : 565m – altitude mini : 373m / Temps de marche +/- 3h00 –

Retour à l'hôtel : dîner et logement.

### J 4 : RANDONNEE SENTIER COTIER

**Rendez-vous avec votre guide ou vos guides** et départ pour le **Mirador De Ses Barques** pour une randonnée sur le sentier côtier. **Déjeuner au restaurant à Cala Tuent.**

**Distance : 12,93 km** \*dénivelé positif 475m / \*dénivelé négatif 927m

altitude maxi : 446m - altitude mini : -5m - Temps de marche : ± 3h30

Retour à l'hôtel : dîner et logement.

### J 5 : RANDONNEE DE DEIA A SOLLER

**Rendez-vous avec votre guide ou vos guides** pour **Deia**. **Remise d'un panier repas** pour le déjeuner. **2 itinéraires** :

**Distance : 9,8 km** \*dénivelé positif 274m / \*dénivelé négatif 457m

altitude maxi 302 m - altitude mini 39m - Temps de marche ± 3h

**Distance : 14,8 km** \*dénivelé positif 403m / \*dénivelé négatif 488m

altitude maxi 289m - altitude mini 4m - Temps de marche ± 4h30

### J 6 : RANDONNEE NORD DE L'ILE - AUCANADA - ERMITAGE DE LA VICTOIRE

**Rendez-vous avec votre guide ou vos guides** pour **Aucanada**. **Remise d'un panier repas** pour le déjeuner. **2 itinéraires** : 1 au départ de Aucanada et l'autre de l'ermitage de la Victoire.

**Distance** : 8,3 km \*dénivelé positif 225m / \*dénivelé négatif 215 m

altitude maxi 153m - altitude mini -6m - Temps de marche ± 2h

**Distance** : 13,3 km \*dénivelé positif 819m / \*dénivelé négatif 819m

altitude maxi 409m - altitude mini -7m - Temps de marche ± 3h45

Retour à l'hôtel : dîner et logement.

### J 7 : RANDONNÉE MONASTERE DE LLUC

**Rendez-vous avec votre guide ou vos guides** pour le monastère de **Lluc**. **Remise d'un panier repas** pour le déjeuner. **2 itinéraires** :

**Distance** : 8 km \*dénivelé positif 153m / \*dénivelé négatif 153 m

altitude maxi 580m - altitude mini 446m - Temps de marche ± 3h


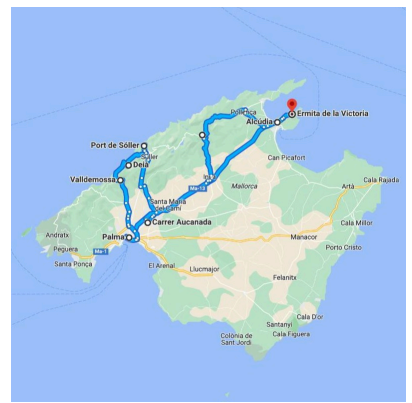
**Distance** : 13,7 km \*dénivelé positif 387m / \*dénivelé négatif 387m

altitude maxi 701m - altitude mini -483 - Temps de marche ± 4h

En fin d'après-midi, transfert au port d'**Alcudia**. Embarquement pour Toulon. Installation en cabine 2 lits. Appareillage à 18h30\*\*. **Dîner en self à bord**, nuit en mer.

### J 8 : TOULON - VOTRE VILLE

**Petit déjeuner en self à bord.** Débarquement à **Toulon** et retour vers votre ville.



Offre 2024

Référence STR230713-4995

8 Jours / 7 Nuits  
PRIX NET pp

**895 €**

Base 20 payants  
Tarifs INDICATIFS pour Mai/Oct 2024, sous réserve de rotation du calendrier maritime.

Offre étudiée le 16/08/2023. Sous réserve de disponibilités à la confirmation et de changements des données économiques.

## COMPRENANT

les traversées AR pour les passagers et l'autocar avec Corsica Ferries  
les taxes portuaires et de sureté en vigueur à ce jour  
les cabines à 2 lits avec salle d'eau / wc  
l'hébergement en hôtel 3\*\*\*  
la pension complète du dîner J1 au petit déjeuner J8 (dont 4 paniers repas et 2 déjeuners au restaurants)  
le pot d'accueil à l'hôtel  
le 1/4 vin et eau à l'hôtel et aux restaurants (et eau pour les paniers repas)  
le service d'un guide ou de plusieurs guides selon le nombre de randonneurs  
la taxe de séjour  
1 gratuité pour 25 payants

## NE COMPRENANT PAS

le transport et les assurances  
supplément single : ± 160 € pp (hôtel + bateau A/R - à confirmer)  
le sup cabine avec hublot : + 20 €pp A/R  
le sup dîners servis à table à bord des bateaux : + 16 € pp  
toutes prestations non mentionnées

**Important** : les autocars de + de 12 m ainsi que ceux à double essieux sont déconseillés pour certaines excursions.





# Randonnée en Andalousie

## Une terre magique inondée de lumière...

Foulez les sentiers autour du magnifique site de Ronda, berceau de la taumachie. Découvrez une gigantesque muraille de sierras et gorges sculptées par les orages, saupoudrée de petits villages blancs et parsemée de prairies d'altitude. Vivez et vibrez au rythme andalou.



### J 1 : MALAGA - RONDA (± 120 km)

Arrivée à l'aéroport de **Malaga**. Transfert en **autocar local** (réservé pour tout le séjour, hors J2) vers le centre ville. Accueil par votre **guide local**. **Tour de Malaga** : cette ville gaie et animée, du quartier de la Caleta, les jardins, les plages, le front de mer... Transfert à **Ronda**. Installation à l'hôtel. **Pot d'accueil**. Dîner et logement.

### J 2 : MOLINOS DEL TAJO RONDA

**Petite randonnée matinale guidée** autour de **Ronda**. Promenade (facile 5km) sous le Pont Neuf et les falaises de Ronda en passant à côté de "**Molinos de Tajo**", les anciens moulins à farine au bord de la rivière. **Déjeuner à l'hôtel**. **Avec votre guide, découverte à pied de Ronda** : le Pont Neuf et son impressionnant précipice, la plaza de Toros, **ses arènes et son musée de la taumachie**, emblème de la ville. Passage par la **Casa de Don Bosco**. De la cour arrière de la maison moderniste du 20<sup>e</sup> siècle, nous débouchons sur un magnifique jardin et un belvédère avec vue panoramique sur le gouffre de Ronda. De superbes bancs en céramique entourent une belle fontaine. Retour à l'hôtel, dîner et logement.

### J 3 : PARC DE GRAZALEMA (± 115 km)


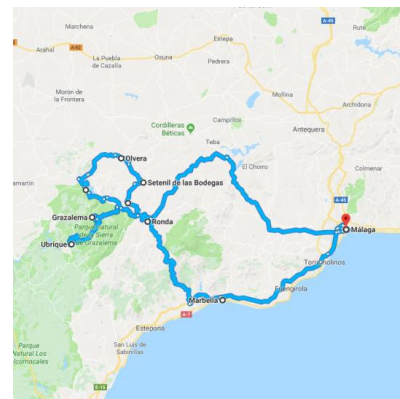
**Journée de Randonnée guidée** à travers le **Parc Naturel de Grazalema** (Moyenne montagne : 8km, dénivelé 372m). Situé à 900m d'altitude, Grazalema est le village le plus élevé et montagneux de la région de Cadix. Départ de la randonnée au **Puerto del Boyar**, à 1103m d'altitude, vous parcourrez les petits sentiers jusqu'à **Puerto de Don Fernando**. Vous observerez la flore et la faune sauvage : vautours fauves, isards, forêts de chênes zen et verts ainsi qu'admirer le superbe panorama sur les villages blancs aux maisons typiques andalouses. **Pique-nique en route**. Fin de randonnée au village blanc de **Benaocaz** et **visite du village**. Poursuite vers **Ubrique** et **visite du village** avant le retour à Ronda. Dîner et logement.

### J 4 : LES VILLAGES BLANCS (± 120 km)

**Journée de randonnée guidée** sur la **Route des villages blancs**. Départ pour **Acinipo**. Visite des ruines romaines autour de son théâtre et ses thermes. Poursuite vers **Setenil de las Bodegas**, l'un des plus beaux villages. Sa particularité est d'avoir été bâti au bord d'un énorme rocher qui, à certains endroits, surplombe carrément les rues et sert de toit aux demeures. **Pique-Nique en route**. Poursuite vers **Olvera**, flânerie dans le village et coup d'oeil au château arabe et l'église. Arrivée à **Zahara de la Sierra**, niché au fond de la vallée et au pied d'un lac aux eaux turquoise. Visite des ruines mauresques. **Visite du Molino el Vinculo**, moulin à huile en activité et **dégustation de produits locaux** (saucisson, tapenade, olives, fromage...). Retour à l'hôtel, dîner et logement.

### J 5 : COSTA DEL SOL - MIJAS (± 120 km)

Départ avec votre **guide** via **Marbella** et la **Costa del Sol**, ses vastes plages, ses paysages montagneux et ses falaises. Visite de **Mijas**, village andalou d'origine mauresque aux ruelles tortueuses, aux belles maisons blanches pittoresques ornées de fleurs. **Déjeuner**. Transfert à l'aéroport de **Malaga**. Envol pour la France.



Offre 2024

Référence STR230605-6499

5 Jours / 4 Nuits  
PRIX NET pp

727 €

De 20 à 24 payants

667 €

De 25 à 29 payants

627 €

De 30 à 34 payants

599 €

De 35 à 39 payants

Hors semaine sainte, fêtes, juillet et août

Offre étudiée le 26/07/2023. Sous réserve de disponibilités à la confirmation et de changements des données économiques.

## COMPRENANT

le transport en autocar local du J1 au J5 (sauf J2 où il n'y en a pas besoin)  
l'hébergement en hôtel 2/3\*, base chambres doubles à Ronda  
la pension complète du dîner du J1 au déjeuner du J5 (dont 2 paniers repas)  
le 1/4 de vin aux repas (hors paniers repas)  
le guide accompagnateur 5 jours (1 guide / 20 p)  
l'entrée aux arènes de Ronda et à la Maison Don Bosco  
la dégustation de produits locaux  
1 gratuité en 1/2 double pour 21 payants

## NE COMPRENANT PAS

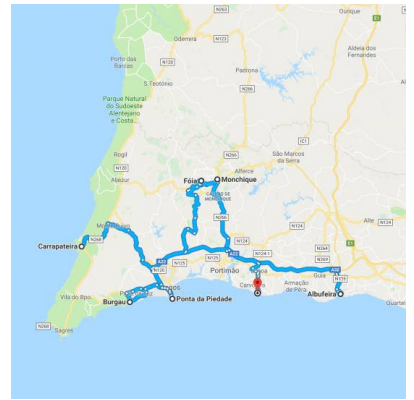
les vols  
le supplément single : + 120 €  
toutes prestations non mentionnées



# Rando au Portugal en Algarve

## Paysages uniques, culture et gastronomie...

L'Algarve, province méridionale, à l'extrême sud-est du Portugal, a su cultiver sa différence grâce à la clémence du climat, au soleil garanti, à l'océan paisible, aux plages serties de falaises dorées, aux interminables cordons sablonneux, aux villages des terres où plane le souvenir des maures, et jusque dans la saveur des pastéis aux amandes...



Offre 2024

Référence STR230605-4173

### J 1 : VOTRE VILLE --> FARO - ALBUFEIRA (± 85 km)

Arrivée à l'aéroport de Faro, au Sud du Portugal, au cœur de la région Algarve. Accueil par votre conducteur local. Transfert vers votre hôtel dans les environs d'Albufeira, installation pour 5 nuits, dîner et logement.

### J 2 : PIC DE FOIA POINT CULMINANT DE L'ALGARVE (± 04h30)

Transfert vers le massif de Monchique. Randonnée vers le pic de Foia, le point culminant et spectaculaire de l'Algarve (902m) par un sentier forestier : chênes-lièges, arbusiers et eucalyptus.

Heures de marche : entre 4h et 4h30

Dénivelé + : 450 m. Dénivelé - : 450 m

Dîner et logement à l'hôtel.

### J 3 : LAGOS - SENTIER CÔTIER (±04h30)

Transfert vers Burgau ou Luz. Depuis l'un de ces petits villages de pêcheur, le sentier côtier offre en alternance falaises ocre et criques de sable blond jusqu'aux arches marines de Ponta Da Piedade. Fin de la randonnée à Lagos.

Heures de marche : entre 3h30 et 4h30

Dénivelé + : 300 m. Dénivelé - : 300 m

Dîner et logement à l'hôtel.

### J 4 : SENTIER LA CÔTE SAUVAGE (± 05h30 / 06h00)

Transfert à Carrapateira vers la côte sauvage, intégré dans le Parc Naturel du sud-ouest Alentejo. Le parcours débute dans une zone de dunes et se poursuit le long de la côte sur le plateau littoral jusqu'à la plage d'Amado.

Heures de marche : entre 3h et 6h

Dénivelé + : 200 m. Dénivelé - : 200 m

Dîner et logement à l'hôtel.

### J 5 : SENTIER 7 VALLÉES SUSPENDUES (± 04h00 / 05h00)

Transfert au sud de Lagoa vers la Praia de Vale Centeanes ou Praia da Marinha. Randonnée d'une douzaine de kilomètres aller, au nom original, qui offre des vues à couper le souffle sur les falaises d'or et l'océan Atlantique. Falaises calcaires sculptées par l'eau de mer, buissons de genièvre, oiseaux marins et chauves-souris se plaisent bien dans les grottes karstiques. Chacune des 7 vallées suspendues témoigne de l'érosion intense à laquelle ce bout de littoral est exposé depuis des siècles.

Heures de marche : entre 4 et 5h

Dîner et logement à l'hôtel.

### J 6 : TRANSFERT RETOUR

Petit-déjeuner à l'hôtel et transfert retour vers l'Aéroport.

6 Jours / 5 Nuits  
PRIX NET pp

**852 €**

De 20 à 24 payants

**785 €**

De 25 à 29 payants

**736 €**

De 30 à 34 payants

**703 €**

De 35 à 39 payants

Valable de janvier à Avril et d'octobre à décembre.

Offre étudiée le 26/07/2023. Sous réserve de disponibilités à la confirmation et de changements des données économiques.

### COMPRENANT

- le transport en autocar de tourisme local climatisé (sans toilettes)
- l'hébergement en hôtel 3\*\*\*
- la pension complète du dîner du J1 au petit-déjeuner du J6 (paniers-repas aux déjeuners)
- le 1/4 de vin et l'eau aux dîners
- l'eau aux paniers-repas
- le guide pour les randonnées mentionnées (4 jours- non logé ; 1 guide pour 20 pax)
- 1 gratuité pour 21 payants en 1/2 double

### NE COMPRENANT PAS




- les vols : sur demande (tarifs fluctuant selon dates et ville de départ)
- le supplément single : + 175 € pp (à confirmer)
- toutes les prestations non mentionnées





# Randonnée dans les Alpes Tyroliennes !

Au coeur des alpes Autrichiennes, Le Tyrol est l'endroit idéal pour les amoureux de la nature et des belles balades entre sommets prestigieux, lacs et alpages idylliques !



Offre 2024

Référence STR230605-2207

## J 1 : VOTRE VILLE- RÉGION DES ALPES DE KITZBÜHEL

Arrivée au Tyrol en fin de journée. Installation à l'hôtel, verre de bienvenue, dîner et logement.

## J 2 : VALLÉE KRIMMLER ACHENTAL

Petit déjeuner à l'hôtel. Départ avec votre **accompagnateur** en randonnée dans la **Vallée Du Ziller**. Déjeuner sous forme de panier repas.

A coeur du **Parc National Du Hohe Tauern**, les **Chutes De Krimml**, les plus hautes d'Europe, d'une hauteur de 380 mètres sur 3 niveaux offrent une vision grandiose. Le chemin longe les cascades pour rejoindre les différents belvédères offrant des vues à couper le souffle.

Durée: environ 3h00

Niveau: Moyen

Situation: Tyrol et pays de Salzbourg- Col de Gerlos

Dénivelé: ± 400 mètres.

## J 3 : ALPAGE HUBERALM

Petit déjeuner à l'hôtel. Départ avec votre **accompagnateur** en randonnée au départ d'**Erpfendorf** sur des petits chemins dans la forêt Puis continuation vers l'**Alpage Angeralm**, joliment situé, entouré des montagnes d'où vous pourrez accéder à la croix du sommet en 10 minutes. Déjeuner sous forme de panier repas. Descente dans l'après midi par la gorge **Griessbachklamm**. Puis **visite guidée d'une fromagerie** à **Gasteig**, suivie d'une **dégustation**. Retour à l'hôtel en fin de journée. Dîner et logement

Durée: environs 3h30

Niveau: Moyen

Situation: Région St Johann In Tirol

Dénivelé: ± 510 mètres

## J 4 : INNSBRUCK ET SES MONTAGNES

**Visite guidée d'Innsbruck**. Découverte de la vieille ville avec la Maria-Therensien-Strasse, rue-place qui offre une belle perspective sur les sommets de la Nordkette, la colonne Ste Anne, le beffroi, le petit « toit d'or » emblème de la ville... Déjeuner. Temps libre pour les achats. Puis, **montée au tremplin de ski olympique du Bergisel**, jusqu'à la terrasse panoramique qui offre une vue à 360° sur les montagnes tyroliennes, un paysage époustouflant. Retour : dîner et logement.

## J 5 : WILDER KAISER "HARTKAISER"

Petit déjeuner à l'hôtel et départ en randonnée avec **votre accompagnateur** dans la région du **Wilder Kaiser**, Montée en télécabine au sommet **Hartkaiser** à 1555 mètres d'altitude. Déjeuner au restaurant panoramique "Bergkaiser" offrant une vue inoubliable. Ensuite descente le long du chemin Rübzahl, en passant vous pourrez admirer les 22 figurines en bois pour arriver au restaurant de montagne "**Rübzahalm**" où vous attend une pause café et gâteau à 1172 mètres d'altitude. Retour à l'hôtel en fin de journée. Dîner et logement

Durée: environ 3h00

Niveau: moyen

Situation: Ellmau

Dénivelé: ± 500 mètres

## J 6 : RETOUR.

Petit déjeuner et retour vers votre ville.

6 Jours / 5 Nuits  
PRIX NET pp

À partir de  
**714 €**

Base 20 à 24 payants

**679 €**

De 25 à 29 payants

**708 €**

De 30 à 34 payants

**684 €**

De 35 à 39 payants

Hors septembre, ponts, jours fériés et dates de congrès.

Offre étudiée le 26/07/2023. Sous réserve de disponibilités à la confirmation et de changements des données économiques.

## COMPRENANT

- l'hébergement en hôtel 3\*\*\*
- le pot d'accueil
- la pension complète du dîner J1 au petit déjeuner J6, dont 2 déjeuners sous forme de panier-repas ( sans boissons)
- le guide randonnée du J2 au J (1 guide /10-15 personnes)
- l'entrée aux chutes de Krimml + péage col du Gerlos
- la visite guidée d'Innsbruck, hors entrées
- le tremplin du Bergisel
- la visite d'une fromagerie avec dégustation
- la montée au Hartkaiser en télécabines (aller simple),
- l'arrêt au refuge avec pause goûter et café.
- 1 gratuité pour 21 payants

## NE COMPRENANT PAS


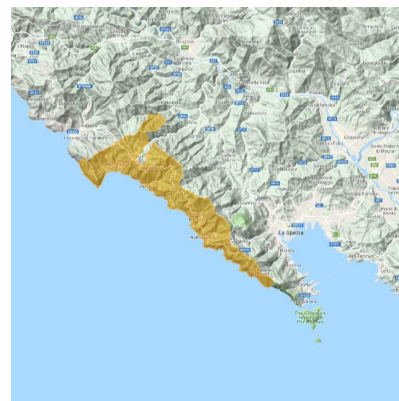
- le sup single : + 90 € pp (nombre limité)
- 1/4 vin : +6€ pp/ repas
- sup septembre : + 40 € pp
- Toutes prestations non mentionnées



# Randonnée Cinque Terre

## Le parc National des Cinque Terre

Cinque terre comme cinq villages les pieds dans l'eau avec leurs ports de pêcheurs calfeutrés dans de superbes criques : Monterosso, Manarola, Corniglia, Vernazza et Riomaggiore. Le domaine des Cinqueterre est aujourd'hui reconnu pour son caractère extraordinaire et classé au patrimoine mondial de l'UNESCO. Le paysage est typiquement méditerranéen. Les pins sculptés par la brise s'étirent sur les collines qui tombent à pic dans l'eau. Ces cinq petites perles sont reliées entre elles par des sentiers pittoresques. Vous vous baladerez le long des murs de pierres séchées, qui délimitent les champs de vignes centenaires...



### J 1 : VOTRE VILLE - COTE VERSILIA

Arrivée sur la côte Versilia ou environs. Installation à l'hôtel, dîner et logement.

### J 2 : LE SENTIER DES VIGNERONS

Petit déjeuner et rendez vous avec votre **guide journée** à la gare de **La Spézia**. **Départ en train** vers **Manarola**. Visite de Manarola. Poursuite vers **Corniglia**. **Déjeuner au restaurant** à base de spécialité locale. Visite de Corniglia. **Retour en train** à **La Spézia**, puis avec votre autocar à l'hôtel. Dîner et logement.

Durée : 3h de marche

Distance : 5 km

Dénivelé : 360 m

### J 3 : UN SENTIER ENTRE MER ET MONTAGNE

Petit déjeuner et rendez-vous avec votre **guide journée** à la gare de **La Spézia**. **Départ en train** pour **Levanto**. Après avoir traversé le centre historique avec sa belle église paroissiale dédiée à St André, on commence la montée vers le Mont Vé jusqu'au petit Col du Mesco, où se trouvent des ruines de l'ancien monastère de Sainte Antoine. A 321 mètres d'altitude, une perspective des plus suggestives sur la côte des 5 Terres. Descente raide sur le village de **Monterosso**. **Déjeuner sous forme de panier repas**. Visite du village. **Départ en Bateau** pour **Vernazza**, la perle des Cinq Terre. Visite. **Retour en bateau** à **La Spézia**. Retour à l'hôtel, dîner et logement.

Durée : 2h30de marche

Distance : 4,5 km

Dénivelé : 340 m

### J 4 : LA ROUTE DES SANCTUAIRES

Petit déjeuner et **rendez vous avec votre guide journée** à la gare de **La Spézia**. **Départ en train** pour **Riomaggiore**. Montée au Sanstuaire de **Montenero**. Continuation jusqu'au col du Telegrafo. **Déjeuner au restaurant** à **Colle du Telegrafo**. Retour en faisant une boucle sur Montenero. Descente sur **Riomaggiore** et visite. Retour en train à La Spézia. Retour à l'hôtel, dîner et logement.

Durée : 2H30 de marche

Distance : 4,5 km

Dénivelé : 340 m

### J 5 : RETOUR VERS VOTRE VILLE

Petit déjeuner et retour vers votre ville.

A NOTER : chaussures de montagne obligatoires.

Offre 2024

Référence STR230605-1794

5 Jours / 4 Nuits  
PRIX NET pp

**445 €**

De 26 à 30 payants

Valable en avril, mai, juin, septembre et octobre, hors ponts et fêtes

Offre étudiée le 16/08/2023. Sous réserve de disponibilités à la confirmation et de changements des données économiques.

### COMPRENANT

l'hébergement en hôtel 3\*\*\*, base chambre double  
la pension complète du dîner du J1 au petit-déjeuner du J5 (dont 1 panier repas eau incluse le J3)  
le service de 2 guides parlant français, spécialistes du parc des Cinque Terres pour les 3 journées  
les billets de train selon programme  
le bateau de Monterosso à La Spézia avec arrêt à Vernazza  
la taxe de séjour  
1 gratuité conducteur en single

### NE COMPRENANT PAS


le transport et les assurances  
le supplément single : + 29€ pp / nuit (à confirmer selon hôtel) - maxi 6  
le 1/4 de vin et 1/2 eau minérale aux repas : + 6€ pp / repas (sauf panier repas, eau incluse)  
le parking à la Spézia : ± 100€ / jour  
le supp base 16-20p : + 74 € pp (2 guides)  
le supp base 21-25 : + 34 € pp (2 guides)  
le supp base 31-35p : + 19 € pp (3 guides)  
le supp base 36-40p : + 5 € pp (3 guides)  
toutes les prestations non mentionnées



# Sardaigne, Randos Iodées

## Séjour confortable dans le Nord de l'île.

La randonnée autour de L'Alguer/Alghero est une des meilleures façons de découvrir une nature préservée dans des paysages très variés, alternant colline de maquis, calanques idylliques, hautes falaises et îles insolites.



### J 1 : VOTRE VILLE – OLBIA

Rendez-vous l'aéroport. Formalités et envol pour la Sardaigne. Arrivée à l'aéroport d'**Olbia**. Accueil par **votre guide** et votre autocariste locaux. Selon heure d'arrivée, transfert à l'hôtel dans les environs, ou route vers Alghero (± 130 km), dîner et logement.

### J 2 : ALGHERO – MONTE PALMAVERA

Route vers **Alghero**. **Visite guidée** sous forme de **randonnée citadine** dans la vieille ville d'influence catalane, très bien préservée. Départ de la Tour de Sulis vers l'église del Carmelo (extérieur), retour vers le quartier du port et les anciennes murailles, la Tour de La Magdalena, le Palais Aragonien "Casa de Ferrera", qui accueillit Charles Quint en 1541, la cathédrale Sainte-Marie et son clocher octogonal, l'église San Francesco, important monument Catalan, Jusqu'à la Tour San Giacomo et la catapulte du Bastion de Christophe Colomb (**Dénivelé ± 40m / Niveau Facile / ± 6 km**). **Déjeuner typique**. L'après-midi **randonnée d'orientation** sur le Monte Palmavera, parcours qui permet d'admirer quelques anciens fortins militaires et un superbe panorama sur le Golfe. Départ pour la découverte du Golfe d'Alghero. Arrêt en route pour la visite du **Nuraghe de Palmavera**, site archéologique endémique remontant à plus de 3 600 ans. Le complexe comprend deux tours situées au centre d'un mur pentagonal avec une cinquantaine de huttes autour (**Dénivelé ± 150m / Niveau Facile / ± 5 km**). Retour à l'hôtel, dîner et logement.

### J 3 : LAC BARATZ - PLAGES PORTO FERRO et PORTICCIOLO


Transfert vers le **Lago Baratz**, l'unique lac de barrage de Sardaigne. Randonnée le long du littoral entre la plage de **Porto Ferro**, traversée de la plage. Arrêt baignade et **pique-nique sur la plage**. Transfert vers la Plage de **Porticciolo**. Un sentier entre maquis méditerranéen, dunes de sable, plages et baies caractéristiques, ponctué par des tours de Guet du 16<sup>e</sup>s qui dominent la côte. (**Dénivelé ± 310 m / Niveau moyen / 12,5 km**). Transfert retour à l'hôtel, dîner et logement.

### J 4 : CAPO CACCIA - BAIE DE PORTO CONTE

Petit transfert vers le Capo Caccia vers le Belvédère de la Forradada et **randonnée** vers la **Grotte De La Cruche Brisée**. Paysage de maquis bas méditerranéen formé d'hélichryse, d'euphorbe, d'astragale, de bleuet épineux et de citronnier, marqué par la présence de Palma Nana (palmiers nains). A l'arrivée découverte d'un panorama unique sur Capo Caccia, la baie de Porto Conte, Porto Ferro, Argentiera et Punta Giglio. Continuation jusqu'aux falaises de Cala della Barca et leur vue spectaculaire sur l'Isola Piana. Retour et transfert vers la **Baie De Porto Conte**. Randonnée et **pique-nique sur la plage** et **baignade**. (**Dénivelé ± 310 m / Niveau moyen / 12,5 km**). Transfert à l'hôtel, dîner et logement.

### J 5 : STINTINO – ÎLE DE L'ASINARA

Départ pour **Stintino**, village qui s'est développé autour de deux anses qui abritent deux petits ports de pêche. Face à ce promontoire, se trouve l'île de l'Asinara, parc naturel très protégé. Embarquement pour une **traversée** vers l'**Île De L'asinarà**. A l'arrivée accueil par le guide local et **excursion en 4x4** autour de l'île pour en découvrir la nature extraordinairement bien préservée, restée intacte grâce à une série d'événements qui l'isolèrent jusqu'en 1997 : d'abord station de quarantaine, puis camp de prisonniers et enfin prison de haute sécurité. L'île a pu ainsi développer son charme et son caractère mystérieux. On y trouve encore de nos jours de nombreuses espèces endémiques et notamment le fameux âne Albinos, unique en Europe. **Randonnée avec un guide du parc** sur le sentier de l'âne blanc. Départ de Cala Reale en direction de Trabuccato, puis la Cala Tonnara, jusqu'à atteindre la tour aragonaise. Dans ce coin de l'île, les rencontres avec l'âne blanc sont particulièrement fréquentes. **Pique-nique sur la plage** et **baignade**. (**Dénivelé ± 50 m / Niveau facile / ± 6 km**).



Offre 2024

Référence STR230627-9750

8 Jours / 7 Nuits  
PRIX NET pp

Base 15-19 payants

1300 €

Base 20-24 payants

1120 €

Base 25-30 payants

990 €

Valable du 15/03 au 13/05 et du 01 au 15/10

+ 35 €

Valable du 14 au 31/05 et du 16 au 30/09

+ 75 €

Valable du 01 au 15/06  
30 Randonneurs Maxi Conseillés

Offre étudiée le 16/08/2023. Sous réserve de disponibilités à la confirmation et de changements des données économiques.

## COMPRENANT

- le transport en autocar GT local
- l'hébergement en hôtel 4\*\*\*\* en chambres doubles
- la pension complète du dîner du J1 au déjeuner du J8 dont 5 pique-niques + 1 restaurant
- le guide sarde diplômé pour tout le circuit (frais inclus)
- la visite des sites et monuments : Eglise San Francisco, Nuraghe Palmavera, grotte de Neptune
- la traversée AR île de l'Asinara
- l'excursion en 4x4 île de l'Asinara + le guide du parc
- 1 livret touristique par couple et single
- 1 gratuité Tour Leader

## NE COMPRENANT PAS

- les vols : sur demande
- le supplément single : + 245 € pp
- le 1/4 de vin et eau minérale aux dîners : + 5 € pp / repas
- toutes prestations non mentionnées



## Sardaigne, Randos Iodées (suite : page 2 sur 2)

Retour au port en 4x4 puis traversée retour en bateau vers **Stintino**. Ensuite excursion au Cap Falcone, considéré comme une sorte de paradis pour sa beauté naturelle. La plage de **La Pelosa** est l'une des plus belles d'Italie pour sa couleur bleu turquoise et la clarté de son eau. Retour à l'hôtel, dîner et logement.

### J 6 : CALA DRAGUNARA - GROTTA DE NEPTUNE

Transfert vers la **Cala Dragunara**. Départ en randonnée vers l'extrémité du **Capo Caccia**, ce magnifique promontoire surplombant la baie de Porto Conte, symbole d'Alghero. Le panorama y est vraiment spectaculaire ! Ensuite descente par l'*Escala del cabirol*, «l'escalier du chevreuil» : 654 marches taillées directement dans la roche qui s'accrochent sur l'arête du promontoire jusqu'à l'entrée de la **Grotte de Neptune** qui compte parmi les plus grandes cavités marines d'Italie, un véritable joyau de la nature. Leur formation remonte à environ deux millions d'années. **Visite de la grotte** (entrée incluse) : des salles avec des concrétions époustouflantes, une plage de sable blanc et un énorme lac souterrain. Remontée par les marches sur le plateau, et continuation de la randonnée, direction le belvédère de la Foradada, face à l'île du même nom. Magnifique panorama sur cet imposant rocher de calcaire blanchâtre qui doit son nom au fait d'être «percé» de gauche à droite par une grotte géante formée par la mer. (*Dénivelé ± 240m / niveau moyen / ± 9,5 km*). Retour à l'hôtel, dîner et logement.

### J 7 : COTE SAUVAGE DU SUD

Transfert vers **Rocca Pinta** et randonnée sur la côte au Sud d'Alghero encore très sauvage. Le sentier qui longe la côte pour se retrouver immergé dans des paysages à couper le souffle. La côte, très découpée, est caractérisée par des roches d'origine volcanique. Ces rochers deviennent encore plus impressionnants lorsqu'ils sont illuminés par le soleil. Pause sur la plage de La Speranza. Pique-nique. Baignade. L'après-midi retour à l'hôtel, dîner et logement.

### J 8 : RETOUR

Transfert à l'aéroport d'**Olbia**. Formalités et envol à destination de la France.

## Les + de ce programme :

- 1 seul hôtel (sauf si les horaires des vols sont inadaptés)
- des excursions en étoile autour de l'hôtel
- les entrées aux sites incluses
- la journée sur l'île de l'Asinara avec bateau et 4x4
- des panoramas spectaculaires et exceptionnels




## Attention :

les excursions pourront être inversées ou modifiées en fonction des aléas climatiques ou d'impératifs locaux.

Le guide prévu au programme n'est pas un guide de randonnée montagne, car tous les sentiers prévus sont balisés et accessibles à tous. Il s'agit d'un guide diplômé passionné par son île, qui aime la randonnée, la nature, la botanique et la géologie.

## Conseils :

Le printemps est l'une des périodes les plus agréables pour découvrir la Sardaigne. Le climat est doux, et les températures sont très sympathiques, moins chaudes qu'en été, avec peu de pluie. De plus les jours rallongent, la nature s'éveille, les fleurs commencent à éclore et parfument déjà le maquis méditerranéen, les lavandes et les asphodèles sont présentes partout sur les sentiers ! C'est donc la période idéale pour partir randonner !






Exceptionnel !

# Rwanda éco-tourisme, rencontre des gorilles dans la brume...

## Le pays aux mille collines !

Un pays époustoufflant avec son immense lac Kivu, véritable joyau turquoise, son immanquable parc national des Volcans, refuge des dernières colonies de gorilles de montagne, le parc national de l'Akagera, refuge d'animaux et d'oiseaux dans la savane, où l'on peut observer entre autres antilopes, zèbres, hippopotames, buffles ou encore hyènes et girafes, entouré de paysages verdoyants époustoufflants, le parc de Nyungwe, réserve de forêt qui abrite une flore spectaculaire, notamment des orchidées et des arbres millénaires et où coule la rivière Rukarara, considérée comme une des sources du Nil.



### J 1 : FRANCE - RWANDA

Rendez-vous à l'aéroport de Paris-CDG. Formalités et envol pour le **Rwanda** sur vol direct compagnie Rwandair (vol de nuit avec prestations de bord 21:30-06:00+1).

### J 2 : ARRIVÉE KIGALI - MUSÉE HUYE - PARC NYUNGWE

Arrivée à l'aéroport de **Kigali** à 06:00. Accueil par votre **guide francophone**. A peine sortis de la ville, entrée dans le Rwanda profond. *Temps de trajet : 6h / 250 km*. Le pays est extraordinairement vert : vert bleuté des eucalyptus, vert foncé des cyprès qui bordent les pistes, vert tendre des rizières au fond des vallées encaissées. Une bonne route traverse le pays à une altitude moyenne de 1.500 m. Les habitants recommencent à apprécier les bienfaits d'une paix que tout le monde, ici, espère longue et durable. L'extraordinaire morcellement des lopins de terre tapissent les vallées et collines où les cultures de café, de sorgho avoisinent les champs de haricots, pommes de terre, maïs, créant une palette de teintes très variées. Visite du **musée de Huye** qui héberge la plus belle collection ethnographique d'Afrique Centrale. Visite du remarquable **arboretum** qui renferme de nombreuses essences exotiques et indigènes. Continuation vers la **forêt de Nyungwe**. Dîner et nuit dans le Parc de Nyungwe.

### J 3 : RANDONNÉE FORÊT DE NYUNGWE

*Temps de trajet : 2h / 100 km*

Découverte de la **forêt de Nyungwe**. Ce parc, à l'altitude comprise entre 1.600 m et 2.950 m, jouit d'un climat agréablement frais. Avec plus de 200 différentes sortes d'arbres et plus de 100 sortes d'orchidées, c'est un habitat unique pour 13 espèces de primates dont le babouin, le cercopithèque de l'Hoest et le mangabey à joues grises. Des sentiers

forestiers conduisent à diverses cascades et à un grand marais de haute altitude, biotope unique. A pied sous l'épaisse canopée tropicale, découverte de colobes et de chimpanzés se nourrissant de figes sauvages. Retour au lodge, dîner et logement.

### J 4 : RANDONNÉE LAC KIVU - RENCONTRES TRIBALES

*Temps de trajet : 3h / 125 km*

De vastes plantations de thé ondulent au gré des collines. Le lac Kivu situé à une altitude de 1.460 m est magnifique par la beauté de ses berges et la végétation luxuriante qui l'entoure. Une bonne piste longe le lac, monte à certains moments jusqu'à plus de 2.000 m et nous offre des vues grandioses sur les centaines d'îles qui se découpent dans la surface chatoyante. Traversée des nombreux villages où chacune de nos haltes provoque un attroupement. Arrêt à **Karongi**, dîner et logement au bord du lac Kivu.

### J 5 : ROUTE À TRAVERS LACS ET MONTAGNES

*Temps de trajet : 5h / 175 km*

Après quelques heures matinales relax à profiter de l'eau claire et pure du lac, à découvrir la beauté de la petite baie et des îles avoisinantes, départ en direction de **Rubavu**, un petit port situé sur la rive nord. Déjeuner dans un petit restaurant puis par une belle route asphaltée qui se cherche dans la végétation exubérante de bananiers plantains et de champs de caféiers, pyrèthre et thé, départ le long de la chaîne des Virunga pour arriver à **Musanze**. En option : transfert en bateau entre Karongi et Rubavu. Installation à proximité du Parc des Volcans, dîner et logement.

### J 6 : SUR LA PISTE DES GORILLES

*Temps de trajet : 1h / 50 km*

Les premières lueurs de l'aube déchirent les pans de brume accrochés aux sommets des



Offre 2024

Référence STR230706-8555

9 Jours / 6 Nuits  
PRIX NET pp

Base 8-9 Payants

4160 €

Base 10-11 Payants

3990 €

Base 12-13 Payants

3875 €

Base 14-15 Payants

3795 €

Les prix sont calculés à partir du US\$, sur la base de 1 € = 0,95 \$, en cas d'évolution sensible de la devise, ils seront réajustés. Passeport valable au moins six mois après la date d'entrée.

Offre étudiée le 14/08/2023. Sous réserve de disponibilités à la confirmation et de changements des données économiques.

## COMPRENANT

l'hébergement en hôtels et lodges  
la pension complète du petit déjeuner du J2 au déjeuner du J8  
les transferts en minibus privé  
le guide francophone expérimenté  
l'entrée au musée national du Rwanda et au Palais royal de Nyanza  
le bateau sur le lac Kivu  
l'eau minérale dans l'autocar et durant les randonnées  
les droits d'entrée dans les parcs  
le permis d'accès pour le Trek aux Gorilles (1500 \$)  
1 carnet de voyage par couple et single  
1 gratuité Tour Leader

## NE COMPRENANT PAS

les vols direct Rwandair : ± 500 € TTC avec bagages en soute (3 vols par semaines Mardi, Jeudi et Samedi départ Paris)  
les options : Rando singes dorés, Ascension Bisoke, Tombe de Diane Fossey, extension Safari.  
les boissons y compris l'eau minérale  
les pourboires, le visa  
toutes prestations non mentionnées

## Quand Partir ?

Le pays est situé juste au sud de la ligne de l'équateur, et bénéficie d'un climat tempéré tout au long de l'année. Le soleil y brille presque tous les jours mais les températures restent agréables avec une moyenne de 24 °C quelle que soit la saison. Les nuits sont en générales fraîches et dépassent rarement les 10 °C. Saison des pluies d'octobre à mai.

## Rwanda éco-tourisme, rencontre des gorilles dans la brume... (suite : page 2 sur 2)

Karisimbi, Bisoke, Sabinyo, Gahinga et Muhabura. Découverte du **Parc National des Volcans**. Avec l'aide d'un guide et de pisteurs, départ à la recherche des gorilles de montagne. Végétariens, aimant les forêts humides, les familles de 8 à 20 individus comprennent un mâle dominant, des femelles adultes et plusieurs adolescents. Le mâle au dos argenté peut atteindre un poids de 250 kg et une taille de 1,70 m. Débonnaires et pacifiques, les anthropoïdes nous observent tout en se nourrissant dans leur univers végétal. Moment intense, moment unique. *En option : excursion à la tombe de Diane Fossey, située au milieu de celles des gorilles qu'elle étudiait. Elle repose aux côtés de Digit, un gorille au dos argenté qu'elle chérissait particulièrement.* Déjeuner. Dans l'après-midi, en fonction du timing, visite des lacs jumeaux (Bulera et Ruhondo). Installation pour 2 nuits, dîner et logement.

### J 7 : LES SINGES DORÉS OU LE VOLCAN BISOKE

Temps de trajet : 1h / 50 km

Toujours au cœur du parc des Volcans, excursion au choix (en supplément) :

Ø Randonnée sur les traces des singes dorés (*Cercopithecus mitis kandti*), ces petits primates qui adorent jouer à cache-cache ou sauter de branche en branche. C'est une espèce endémique au parc des volcans, du fait de son adaptation à un milieu d'altitude.

Ø Escalade du **Volcan Bisoke**. Montée depuis le petit village de Bisoke vers le sommet du volcan. Traversée de la forêt, puis d'une petite clairière. Vers 3500 m, accès au cratère par son point le plus bas (il est interdit d'en faire le tour pour monter au sommet, ainsi que de descendre au lac).

Retour à l'hôtel, dîner et logement.

### J 8 : RETOUR KIGALI - FRANCE

Temps de trajet : 2h1/2 / 150 km

Retour via le **lac Ruhondo** au nord-ouest en périphérie de **Musanze**. Transfert à l'aéroport de **Kigali** en fin de journée. Formalités et envol pour l'Europe en fin de journée. Vol direct - Compagnie Rwandair 00:40-09:30+1 . Vol de nuit avec prestations de bord.

### J 9 : ARRIVÉE FRANCE

Arrivée à Paris-CDG à 09:30.

#### Les hébergements prévus (ou similaires) :

Ø **Kigali** : Igitogo Hotel

<https://www.facebook.com/igitogohotel/>

Ø **Nyungwe** (2 nuits) : Chimpanzee Lodge

<https://www.nyungweforestnationalpark.org/accommodation-in-nyungwe-forest-national-park/>

Ø **Lac Kivu** : Rwiza Village

[https://www.facebook.com/rwiza.lodge/?locale=fr\\_FR](https://www.facebook.com/rwiza.lodge/?locale=fr_FR)

Ø **Musanze** : The Garden Place Hotel

<https://thegardenplacehotel.com/>

Ø **Parc des Gorilles** (2 nuits) : Mountain Gorilla View Lodge

<http://3bhotels.com/mountain-gorilla-view-lodge/>

#### EXTENSION SAFARI : + 690 € PP

#### J 8 : SAFARI PARC AKAGERA

Rendez-vous pour 2 heures et demie de bonne route vers le **parc national de l'Akagera**. Arrivée au parc pour une journée complète de **safari-photo à bord de 4x4 à toit ouvrant**. Dans cette chaîne spectaculaire de montagnes basses herbeuses qui descendent vers une étendue de savane ondulée offrant une vue imprenable sur la rivière Akagera qui trace son chemin à travers une douzaine de lacs et de vastes marécages de papyrus. Déjeuner pique-nique au milieu du parc puis continuation du safari à la recherche des animaux. Transfert au Lodge en fin d'après-midi, dîner et logement.

#### J 9 : SAFARI PARC AKAGERA




Début de **safari en bateau** sur le **Lac Lherma** bordé par la forêt, en passant devant des hippopotames et des crocodiles pèlerins. Puis Road-Trip sur les pistes du Sud au Nord du parc. Déjeuner au café Mihindi. Puis **safari** centré sur les vastes plaines du nord Muhana, Kirara, Hirwa : territoire de chasse pour les lions... et zones célèbres pour ses fortes concentrations animalières. Ensuite retour vers Kigali. En cours de route arrêt photo pour admirer le coucher de soleil sur les rizières et vastes plateaux de l'Est du Rwanda. Pause-café au Centre Artisanal Imigongo de Kayonza. Arrivée à l'hôtel, dîner et logement.

#### J 10 : KIGALI - RETOUR

Journée découverte de Kigali. Visite au **mémorial du génocide**, dernier lieu de repos de plus de 250 000 victimes Tutsi. Il vise à éduquer et consolider la paix. Ensuite visite de l'**association des femmes artisanes** de Nyamirambo. Déjeuner au Pili-Pili. L'après-midi visite au **marché des souvenirs de Kimironko** ou vous pourrez déguster quelques produits locaux et échanger avec les locaux. Retour à l'hôtel pour se reposer et se préparer pour le vol retour. Départ de l'hôtel à 21h30 vers l'aéroport de Kigali.

#### Les atouts de ce programme :

- Le Rwanda est une des destinations touristiques montantes.
- Un petit pays pour grands voyageurs
- Le pays des mille collines, développe ses capacités d'accueil en misant notamment sur la protection de son environnement et l'éco-tourisme.
- Avec ses parcs nationaux, son réseau de transport performant, sa petite taille et un climat sécuritaire serein, le Rwanda dispose de nombreux atouts.
- **la rencontre avec les Gorilles** (dont le coût est de 1500 \$)





# Canada en hiver

## Séjour multi-activités au Québec, tout compris et adapté à tous !

Une nature accueillante, des paysages blancs à couper le souffle, des forêts et plaines enneigées et des lacs gelés. Découverte de la convivialité et du sens de l'accueil des québécois. qui vous permettra de goûter à toutes les joies de l'hiver au Québec et de découvrir plusieurs activités hiver. Les activités ont pour cadre les montagnes de la Mauricie, les lacs gelés et se pratiquent au cœur d'une forêt poudrée, endormie sous la neige mais où le conifère veille toujours.



### J 1 : FRANCE - QUEBEC

Rendez-vous à l'aéroport. Formalités et envol pour le **Canada** (compagnies Air France, Air Canada, Air Transat). Arrivée à l'aéroport de **Montréal**, accueil par votre **guide francophone**, transfert au **Parc du Mont Royal** pour une vue panoramique sur la ville et le Saint Laurent. Dîner et nuit au centre-ville.

### J 2 : MONTREAL - ST ALÉXIS DES MONTS (± 160 km)

**Visite guidée de la ville** : le vieux Montréal avec la Place d'Armes où s'élèvent l'élégant Vieux Séminaire, la Place Jacques Cartier, la Basilique Notre Dame (extérieur) dont les vitraux retracent les principales étapes de la fondation de la ville, le parc du Mont Royal dans le quartier branché (artistes, boutiques et objets farfelus), le Stade Olympique, le centre-ville où de vieux édifices côtoient les gratte-ciels. **Déjeuner typique "smoked meat et poutine"**. Petit temps libre pour explorer ou magasiner. Puis, départ pour l'Auberge du Lac. Installation dans la Pourvoirie située en **Mauricie** avec une vue imprenable sur le lac. Près du centre d'activités, se trouvent la patinoire et l'anneau de glace de 900m aménagé en forêt. **Remise de l'équipement "grand froid"**, dîner et nuit en chalet.

### J 3 - J 4 - J 5 : MULTI-ACTIVITÉS

Pensions complètes à la pourvoirie.

#### Activités incluses :

- Ø Randonnée d'1h de motoneige en duo
- Ø Initiation au Buggy ou Kart des neiges en duo (± 20 mn) : sensations garanties !
- Ø Randonnée en raquettes
- Ø Randonnée de ski de fond
- Ø Glissade sur chambre à air ou tube, patins à glace, ringuette (sorte de hockey)
- Ø Détente dans la piscine, les bains et au saunas pour une bonne remise en forme après les activités !

#### En option :

- Ø Randonnée en raquette avec guide trappeur (2h) : 35 €
- Ø Pêche blanche et dégustation de vin (2h) : 65 €
- Ø Initiation traineaux à chien (15 min) : 49 €
- Ø 1h de traineaux à chien : 140 €
- Ø 2h motoneige guidé en duo : 140 €
- Ø Demi-journée motoneige en duo avec guide : 175 €
- Ø Journée motoneige en duo avec guide : 240 €
- Ø 30 min buggy des neiges en duo : 70 € (caution obligatoire)
- Ø Présentation trappeur (1h30) : 33 €
- Ø Soirée feu de camp avec guimauves : 300 € / groupe

### J 6 : MAURICIE - QUÉBEC (± 200 km)

Départ pour **Québec**, la sentinelle du Saint-Laurent, l'unique ville fortifiée du continent américain. Déjeuner en ville et **rencontre avec votre guide**. Visite de Québec : les plaines d'Abraham où en 1759 la France perdit son empire d'Amérique. Y sont édifiés les statues de Jeanne d'Arc et du Général de Gaulle. La Place Royale où Samuel de Champlain construisit sa première cabane au Canada. Le château Frontenac, symbole de la ville. La vieille ville et ses remparts, le quartier du petit Champlain aux ruelles tortueuses, la Place d'Armes ou encore Le Fort Britannique. Petit temps libre dans le vieux Québec pour explorer ou magasiner. Dîner "de la mer" dans le vieux Québec et nuit à l'hôtel au centre.

### J 7 : QUEBEC - MONTREAL (± 270 km)

Route vers **Trois Rivière** l'ancienne Capitale des pâtes à papier. Tour d'Orientation de la ville. *En option : visite de l'hôtel de glace et cocktail, le Grand Hall, la grande salle couronnée d'un magnifique lustre de glace, les colonnes majestueuses, la finesse des bas-reliefs sculptés, les chambres de luxe et la galerie d'art : + 40 €.* Continuation vers **Montreal**. **Déjeuner dans une cabane à sucre**, dégustation de plats québécois. Ambiance assurée ! Transfert à l'aéroport, formalités et envol pour la France (Vol de nuit avec prestations de bord).

### J 8 : ARRIVÉE FRANCE

Arrivée à l'aéroport.



#### Offre 2024

Référence STR230716-7021

## 8 Jours / 6 Nuits PRIX NET pp

Base 30-35 payants

**1160 €**

Base 25-29 payants

**1220 €**

Base 20-24 payants

**1310 €**

Valable en Janvier et Mars 2024

Les prix sont calculés à partir du Dollar Canadien, sur la base d'1 € = 0.69 CAD, en cas d'évolution sensible de la devise, ils pourront être réajustés au moment de la confirmation.

Offre étudiée le 14/08/2023. Sous réserve de disponibilités à la confirmation et de changements des données économiques.

## COMPRENANT

- le transport et transferts en autocar selon programme
- le guide-francophone les jours 1, 2, 6 et 7
- 1 nuit à Montréal centre, 4 nuits en Pourvoirie en chalets et 1 nuit à Québec centre
- 6 petit déjeuners, 6 déjeuners, 6 dîners
- l'eau en Carafe, le thé ou café aux repas
- les visites guidées de Montréal et Québec
- l'équipement grand froid à la pourvoirie
- les activités libres à la pourvoirie non guidées (raquettes, ski de fond, patins, tubes pour les glissages)
- l'accès illimité au centre aquatique
- l'excursion en motoneige en duo (1h)
- l'initiation au Buggy ou Kart de neige (± 20 min)
- la contribution sociale, les taxes et pourboires pour les hôtels, repas et excursions
- 1 carnet de voyage par couple et single
- 1 gratuité Tour Leader

## NE COMPRENANT PAS

- les vols : sur demande (± 700 €)
- le supplément single : + 350 €
- les repas et excursions non mentionnés
- les pourboires guides et chauffeurs et animateurs d'activités
- les cautions motoneige et buggy
- les boissons alcoolisées et eaux minérales
- le port des bagages
- le document d'entrée AVE
- toutes prestations non mentionnées

**Attention** : tarification calculée avec un coût du carburant à \$1.80 / litre. Une surcharge de pétrole pourrait s'appliquer si le coût subissait une hausse importante d'ici la date du voyage.



MERCI POUR VOTRE CONFIANCE,  
DEPUIS 1989



(+33) 04 42 18 73 73

[contact@solotour.com](mailto:contact@solotour.com)

63 chemin de la vallée, BP 514  
13681 Aubagne Cedex - France